



Rätikon 2016

Typ: **Rundtour**
Etappen: **6**
Länge: **49.78 km**
Zeitraum: **.. - ..**

Gehzeit: **27:15 Stunden**
Aufstieg: **3581 Hm**
Abstieg: **4487 Hm**

Etappe 1

Grüneck - Lindauer Hütte

Wandern - 196 Hm Aufstieg - 349 Hm Abstieg - **02:00** Stunden Gehzeit - 4.98 km Strecke

Grüneck 1896m - Lindauer Hütte 1744m

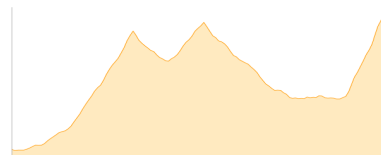


Etappe 2

Lindauer Hütte - Totalphütte

Wandern - 1176 Hm Aufstieg - 535 Hm Abstieg - **06:20** Stunden Gehzeit - 10.57 km Strecke

Lindauer Hütte 1744m - Totalphütte 2385m



Etappe 3

Totalphütte - Schesaplana - Douglasshütte

Wandern - 631 Hm Aufstieg - 1039 Hm Abstieg - **05:05** Stunden Gehzeit - 7.37 km Strecke

Totalphütte 2385m - Schesaplana 2965m - Douglasshütte 1980m

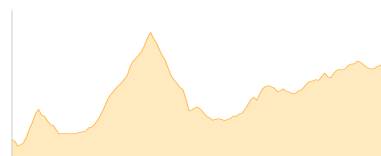


Etappe 4

Douglasshütte - Carschinahütte

Wandern - 823 Hm Aufstieg - 565 Hm Abstieg - **05:35** Stunden Gehzeit - 13.05 km Strecke

Douglasshütte 1980m - Carschinahütte 2236m

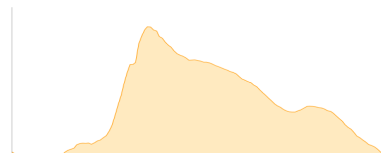


Etappe 5

Carschinahütte - Sulzfluh - Tilisunahütte

Wandern - 662 Hm Aufstieg - 684 Hm Abstieg - **04:20** Stunden Gehzeit - 6.08 km Strecke

Carschinahütte 2236m - Sulzfluh 2817m - Tilisunahütte 2211m



Etappe 6

Tilisunahütte - Latschau

Wandern - 93 Hm Aufstieg - 1315 Hm Abstieg - **03:55** Stunden Gehzeit - 7.73 km Strecke

Tilisunahütte 2211m - Latschau 989m





Rätikon 2016

Mögliche Unterkünfte

Lindauer Hütte 1744 m, DAV, Dusche: ja, mobil: +43 664 5033456, Schlafplätze: 163

Totalphütte 2385 m, ÖAV, Dusche: ja, mobil: +43 664 2400260, Schlafplätze: 85

Douglasshütte 1980 m, ÖAV, Dusche: ja, Tel: +43 5559 25951, Schlafplätze: 150

Carschinahütte 2236 m, SAC, Dusche: nein, Tel: +41 79 418 22 80, mobil: 076 311 18 70, Schlafplätze: 85

Tilisunahütte 2211 m, ÖAV, Dusche: ja, mobil: +43 664 1472 896, Schlafplätze: 122