



# Wanderhühner 2016 nachgefahren

Typ: **Hufeisen**  
Etappen: **7**  
Länge: **65.7 km**  
Zeitraum: **.. - ..**

Gehzeit: **37:13 Stunden**  
Aufstieg: **5443 Hm**  
Abstieg: **5377 Hm**

## Etappe 1

### Monte Seura Bergstation - Toni-Demetz-Hütte

Wandern - 816 Hm Aufstieg - 137 Hm Abstieg - **03:35** Stunden Gehzeit - 4.52 km Strecke

Mont de Sëura 2025m - Toni-Demetz-Hütte 2685m



## Etappe 2

### Toni-Demetz-Hütte - Rifugio Valentini - Rifugio Bo- - Franz Kostner Hütte

Wandern - 1126 Hm Aufstieg - 1305 Hm Abstieg - **08:00** Stunden Gehzeit - 13.42 km Strecke

Toni-Demetz-Hütte 2685m - Rifugio Carlo Valentini 2193m - Rifugio Boe 2871m - Franz-Kostner-Hütte 2536m

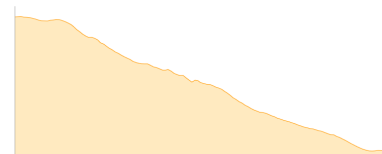


## Etappe 3

### Franz Kostner Hütte - Bergstation Corvara - Pension Corvara

Wandern - 50 Hm Aufstieg - 1025 Hm Abstieg - **02:55** Stunden Gehzeit - 5.7 km Strecke

Franz-Kostner-Hütte 2536m - Boè 2172m - Corvara 1550m

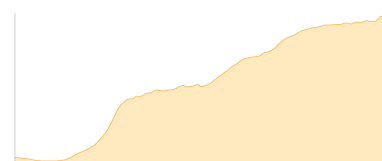


## Etappe 4

### Pension Corvara - Puezhütte

Wandern - 1040 Hm Aufstieg - 101 Hm Abstieg - **04:45** Stunden Gehzeit - 7.91 km Strecke

Corvara 1550m - Puezhütte 2475m

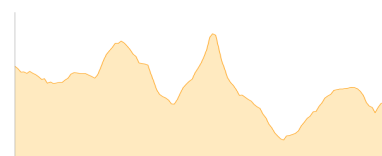


## Etappe 5

### Puezhütte - Umweg Nivesscharte - Schlüterhütte

Wandern - 778 Hm Aufstieg - 961 Hm Abstieg - **06:00** Stunden Gehzeit - 12.02 km Strecke

Puezhütte 2475m - Forcella Forces de Sieles 2505m - Schlüterhütte 2306m



## Etappe 6

### Schlüterhütte - Peitlerkofl - Schlüterhütte

Wandern - 631 Hm Aufstieg - 629 Hm Abstieg - **04:25** Stunden Gehzeit - 8.24 km Strecke

Schlüterhütte 2306m - Peitlerkofel 2876m - Schlüterhütte 2306m





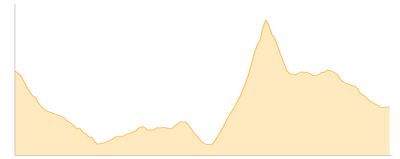
## Wanderhühner 2016 nachgefahren

### Etappe 7

Schlüterhütte - Perialongia Hütte - Col Raiser Bergstation u- Berghotel

Wandern - 1002 Hm Aufstieg - 1219 Hm Abstieg - **07:30** Stunden Gehzeit - 13.89 km Strecke

Schlüterhütte 2306m - Perialongia Hütte 2298m - Col Raiser 2087m





# Wanderhühner 2016 nachgefahren

## Mögliche Unterkünfte

Toni-Demetz-Hütte 2685 m, CAI, Dusche: k.A., Tel: +39 0471 795 050, Schlafplätze: 27

Rifugio Carlo Valentini 2193 m, AV: k.A., Dusche: k.A., Schlafplätze: -

Rifugio Boe 2871 m, SAT, Dusche: k.A., Schlafplätze: -

Franz-Kostner-Hütte 2536 m, CAI, Dusche: ja, Tel: +39 0333 8759838, Schlafplätze: 28

Puezhütte 2475 m, CAI, Dusche: k.A., Tel: +39 0474 646427, Schlafplätze: 85

Schlüterhütte 2306 m, CAI, Dusche: ja, Tel: +39 0472 840132, mobil: +39 337 2667694, Schlafplätze: 85

Pieralongia Hütte 2298 m, AV: k.A., Dusche: k.A., Schlafplätze: -