



Katrin 2016

Typ: **Hufeisen**
Etappen: **12**
Länge: **116.64 km**
Zeitraum: .. - ..

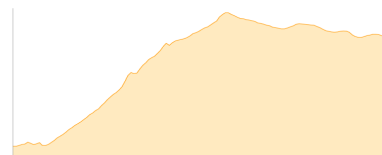
Gehzeit: **59:10 Stunden**
Aufstieg: **7912 Hm**
Abstieg: **8898 Hm**

Etappe 1

Pragser Wildsee - Rifugio Munt de Sennes

Wandern - 1011 Hm Aufstieg - 296 Hm Abstieg - **05:05** Stunden Gehzeit - 8.38 km Strecke

Pragser Wildsee 1494m - Rifugio Munt de Sennes 2200m



Etappe 2

Rifugio Munt de Sennes - Lavarellahütte

Wandern - 671 Hm Aufstieg - 826 Hm Abstieg - **05:20** Stunden Gehzeit - 11.32 km Strecke

Rifugio Munt de Sennes 2200m - Lavarellahütte 2042m



Etappe 3

Lavarellahütte - Scotonihütte

Wandern - 506 Hm Aufstieg - 552 Hm Abstieg - **04:05** Stunden Gehzeit - 9.9 km Strecke

Lavarellahütte 2042m - Scotonihütte 2040m

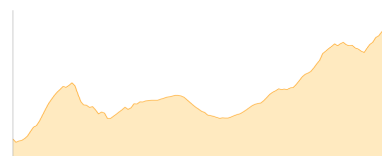


Etappe 4

Scotonihütte - Rifugio Nuvolau

Wandern - 940 Hm Aufstieg - 424 Hm Abstieg - **05:15** Stunden Gehzeit - 10.11 km Strecke

Scotonihütte 2040m - Rifugio Nuvolau 2575m




Etappe 5

Rifugio Nuvolau - Rifugio Croda da Lago Gianni Palmieri

Wandern - 444 Hm Aufstieg - 935 Hm Abstieg - **04:25** Stunden Gehzeit - 8.52 km Strecke

Rifugio Nuvolau 2575m - Rifugio Croda da Lago Gianni Palmieri 2046m



Etappe 6

Rifugio Croda da Lago Gianni Palmieri - Rifugio Citta di Fiume

Wandern - 393 Hm Aufstieg - 507 Hm Abstieg - **03:15** Stunden Gehzeit - 7.14 km Strecke

Rifugio Croda da Lago Gianni Palmieri 2046m - Rifugio Citta di Fiume 1918m



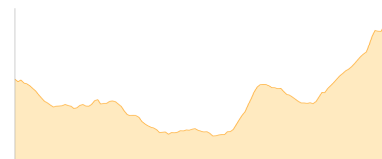


Etappe 7

Rifugio Citta di Fiume - Rifugio Sonino al Coldai

Wandern - 653 Hm Aufstieg - 454 Hm Abstieg - **04:25** Stunden Gehzeit - 9.62 km Strecke

Rifugio Citta di Fiume 1918m - Rifugio Sonino al Coldai 2132m

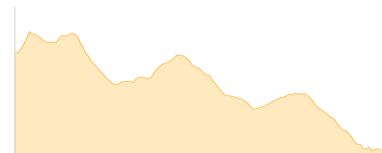


Etappe 8

Rifugio Sonino al Coldai - Rifugio Mario Vazzoler

Wandern - 368 Hm Aufstieg - 775 Hm Abstieg - **03:55** Stunden Gehzeit - 9.06 km Strecke

Rifugio Sonino al Coldai 2132m - Rifugio Mario Vazzoler 1714m



Etappe 9

Rifugio Mario Vazzoler - Rifugio Bruto Carestiato

Wandern - 815 Hm Aufstieg - 721 Hm Abstieg - **05:20** Stunden Gehzeit - 9.42 km Strecke

Rifugio Mario Vazzoler 1714m - Rifugio Bruto Carestiato 1815m



Etappe 10

Rifugio Bruto Carestiato - Rifugio Sommariva al Pramperet

Wandern - 763 Hm Aufstieg - 707 Hm Abstieg - **05:45** Stunden Gehzeit - 12.86 km Strecke

Rifugio Bruto Carestiato 1815m - Rifugio Sommariva al Pramperet 1857m



Etappe 11

Rifugio Sommariva al Pramperet - Rifugio Pian de Fontana

Wandern - 569 Hm Aufstieg - 797 Hm Abstieg - **04:15** Stunden Gehzeit - 6.06 km Strecke

Rifugio Sommariva al Pramperet 1857m - Rifugio Pian de Fontana 1632m



Etappe 12

Rifugio Pian de Fontana - La Muda -Val Cordevole-

Wandern - 779 Hm Aufstieg - 1904 Hm Abstieg - **08:10** Stunden Gehzeit - 14.25 km Strecke

Rifugio Pian de Fontana 1632m - La Muda 509m





Mögliche Unterkünfte

Rifugio Munt de Sennes 2200 m, AV: k.A., Dusche: k.A., Tel: +39 0474 501311, Schlafplätze: -

Lavarellahütte 2042 m, AV: k.A., Dusche: k.A., Tel: +39 0474 501079, Schlafplätze: -

Scotonihütte 2040 m, AV: k.A., Dusche: k.A., Tel: +39 0471 847330, Schlafplätze: -

Rifugio Nuvolau 2575 m, AV: k.A., Dusche: nein, Tel: +39 0436 867938, Schlafplätze: -

Rifugio Croda da Lago Gianni Palmieri 2046 m, AV: k.A., Dusche: k.A., Tel: +39 0436 862085, Schlafplätze: -

Rifugio Citta di Fiume 1918 m, AV: k.A., Dusche: k.A., Tel: +39 0437 720268, Schlafplätze: -

Rifugio Sonino al Coldai 2132 m, AV: k.A., Dusche: k.A., Tel: +39 0437 789160, Schlafplätze: -

Rifugio Mario Vazzoler 1714 m, AV: k.A., Dusche: k.A., Tel: +39 0437 660008, Schlafplätze: -

Rifugio Bruto Carestiato 1815 m, AV: k.A., Dusche: k.A., Schlafplätze: -

Rifugio Sommariva al Pramperet 1857 m, AV: k.A., Dusche: k.A., Schlafplätze: -

Rifugio Pian de Fontana 1632 m, AV: k.A., Dusche: k.A., Tel: +39 335 6096819, Schlafplätze: -