



Garmisch-Meran Anna Hans

Typ:
Etappen: **3**
Länge: **54.88 km**
Zeitraum: .. - ..

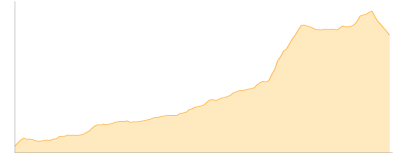
Gehzeit: **25:55 Stunden**
Aufstieg: **3934 Hm**
Abstieg: **2837 Hm**

Etappe 1

Partnachklamm - Bockhütte - Reintalangerhütte - Knorrhütte - Steinernes Hüttl

Wandern - 1718 Hm Aufstieg - 571 Hm Abstieg - **09:40** Stunden Gehzeit - 20.46 km Strecke

Partnachklamm 782m - Bockhütte 1052m - Reintalangerhütte 1369m - Knorrhütte 2052m - Steinernes Hüttl 1925m

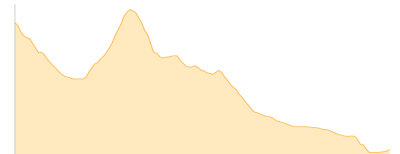


Etappe 2

Steinernes Hüttl - Tillfussalm - Niedere Munde - Alplhaus - Stams

Wandern - 894 Hm Aufstieg - 2142 Hm Abstieg - **10:10** Stunden Gehzeit - 23.15 km Strecke

Steinernes Hüttl 1925m - Tillfussalm 1382m - Niedere Munde 2059m - Alplhaus 1506m - Stams 672m

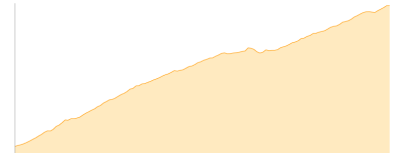


Etappe 3

Stams - Stamser Alm

Hochalpin - 1322 Hm Aufstieg - 124 Hm Abstieg - **06:10** Stunden Gehzeit - 11.26 km Strecke

Stams 672m - Stamser Alm 1869m





Garmisch-Meran Anna Hans

Mögliche Unterkünfte

Reintalangerhütte 1369 m, DAV, Dusche: ja, Tel: +49 8821 7089743, Schlafplätze: 90

Knorrhütte 2052 m, DAV, Dusche: ja, Tel: +49 1511 4443496, Schlafplätze: 112

Steinernes Hüttl 1925 m, privat, Dusche: nein, Tel: +43 676 6306470, mobil: +43 664 2469125, Schlafplätze: 10

Tillfussalm 1382 m, privat, Dusche: ja, mobil: +43 676 610 47 70, Schlafplätze: 9

Alplhaus 1506 m, AV: ja, Dusche: k.A., Schlafplätze: -

Stamser Alm 1869 m, privat, Dusche: k.A., Tel: +43 660 410 83 74, mobil: +43 664 12 61 777, Schlafplätze: 10