



Idee Lianne

Typ:
Etappen: **4**
Länge: **27.28 km**
Zeitraum: .. - ..

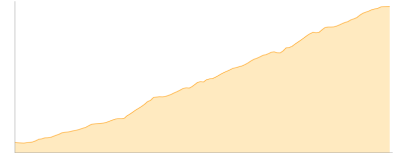
Gehzeit: **17:09 Stunden**
Aufstieg: **2577 Hm**
Abstieg: **2575 Hm**

Etappe 1

Bichl - Sajathütte

Wandern - 1122 Hm Aufstieg - 46 Hm Abstieg - **04:30** Stunden Gehzeit - 5.07 km Strecke

Bichl 1481m - Sajathütte 2575m

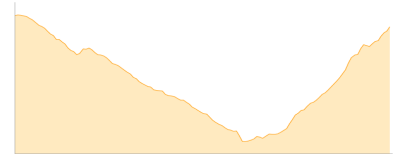


Etappe 2

Sajathütte - Eisseehütte

Hochalpin - 455 Hm Aufstieg - 484 Hm Abstieg - **03:10** Stunden Gehzeit - 5.2 km Strecke

Sajathütte 2575m - Eisseehütte 2521m



Etappe 3

Eisseehütte - Bonn-Matreier Hütte

Wandern - 669 Hm Aufstieg - 473 Hm Abstieg - **04:00** Stunden Gehzeit - 6.74 km Strecke

Eisseehütte 2521m - Bonn-Matreier Hütte 2745m

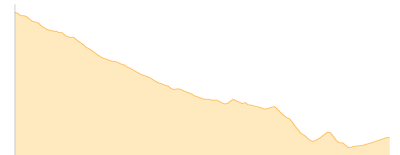


Etappe 4

Bonn-Matreier Hütte - Nilljochhütte - Bichl

Wandern - 331 Hm Aufstieg - 1572 Hm Abstieg - **05:30** Stunden Gehzeit - 10.27 km Strecke

Bonn-Matreier Hütte 2745m - Nilljochhütte 1975m - Bichl 1481m





Idee Lianne

Mögliche Unterkünfte

Sajathütte 2575 m, privat, Dusche: ja, Tel: +43 4877 5369, mobil: +43 664 5454460, Schlafplätze: 52

Eisseehütte 2521 m, privat, Dusche: ja, Tel: +43 720 222101, mobil: +43 6664 4606459, Schlafplätze: 45

Bonn-Matreier Hütte 2745 m, DAV, Dusche: k.A., Tel: +43 4874 5577, mobil: +43 664 3481006, Schlafplätze: 58

Nilljochhütte 1975 m, privat, Dusche: k.A., Tel: +43 676 9563288, Schlafplätze: 30