



Idee Lianne 2

Typ: **Rundtour**
Etappen: **4**
Länge: **25.4 km**
Zeitraum: .. - ..

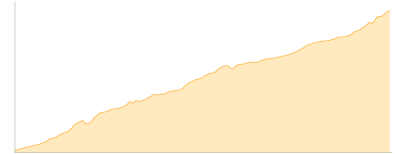
Gehzeit: **14:09 Stunden**
Aufstieg: **2052 Hm**
Abstieg: **2053 Hm**

Etappe 1

Kals am Großglockner - Lucknerhütte

Wandern - 1055 Hm Aufstieg - 127 Hm Abstieg - **04:45** Stunden Gehzeit - 7.88 km Strecke

Kals am Großglockner 1324m - Lucknerhütte 2241m

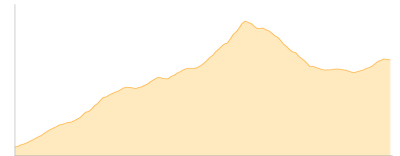


Etappe 2

Lucknerhütte - Salmhütte

Wandern - 681 Hm Aufstieg - 281 Hm Abstieg - **03:25** Stunden Gehzeit - 4.71 km Strecke

Lucknerhütte 2241m - Salmhütte 2644m

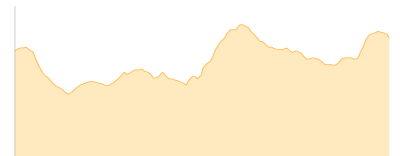


Etappe 3

Salmhütte - Glorer Hütte

Wandern - 203 Hm Aufstieg - 185 Hm Abstieg - **01:30** Stunden Gehzeit - 3.35 km Strecke

Salmhütte 2644m - Glorer Hütte 2642m

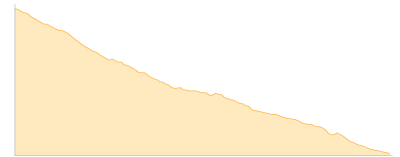


Etappe 4

Glorer Hütte - Kals am Großglockner

Wandern - 113 Hm Aufstieg - 1460 Hm Abstieg - **04:30** Stunden Gehzeit - 9.45 km Strecke

Glorer Hütte 2642m - Kals am Großglockner 1324m





Idee Lianne 2

Mögliche Unterkünfte

Lucknerhütte 2241 m, privat, Dusche: k.A., Tel: +43 4876 8455, Schlafplätze: 44

Salmhütte 2644 m, ÖAV, Dusche: k.A., Schlafplätze: 50

Glorer Hütte 2642 m, DAV, Dusche: k.A., mobil: +43 664 3032200, Schlafplätze: 50