



Montafon Rundkurs

Typ: **Stützpunkt**
Etappen: **5**
Länge: **52.79 km**
Zeitraum: .. - ..

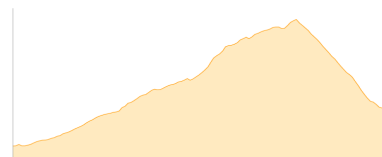
Gehzeit: **30:59 Stunden**
Aufstieg: **4566 Hm**
Abstieg: **4589 Hm**

Etappe 1

Alpengasthof Rellstal - Lindauer Hütte

Wandern - 899 Hm Aufstieg - 649 Hm Abstieg - **05:30** Stunden Gehzeit - 9.49 km Strecke

Alpengasthof Rellstal 1490m - Lindauer Hütte 1744m

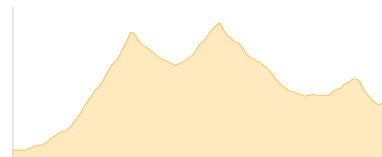


Etappe 2

Lindauer Hütte - Schweizer Tor - Douglasshütte

Wandern - 878 Hm Aufstieg - 648 Hm Abstieg - **05:35** Stunden Gehzeit - 10.63 km Strecke

Lindauer Hütte 1744m - Schweizer Tor 2119m - Douglasshütte 1980m

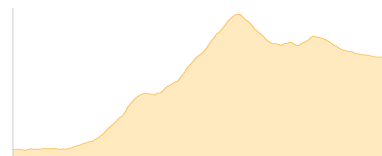


Etappe 3

Douglasshütte - Schesaplana - Mannheimer Hütte

Wandern - 1134 Hm Aufstieg - 456 Hm Abstieg - **05:45** Stunden Gehzeit - 8.58 km Strecke

Douglasshütte 1980m - Schesaplana 2965m - Mannheimer Hütte 2679m



Etappe 4

Mannheimer Hütte - Brand bei Bludenz - Sarotlahütte

Wandern - 706 Hm Aufstieg - 1742 Hm Abstieg - **07:55** Stunden Gehzeit - 16.42 km Strecke

Mannheimer Hütte 2679m - Brand [V] 1036m - Sarotlahütte 1611m

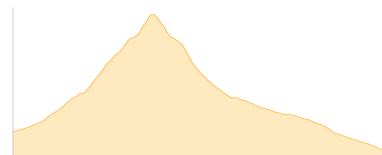


Etappe 5

Sarotlahütte - Zimba - Heinrich-Hueter-Hütte - Alpengasthof Rellstal

Wandern - 949 Hm Aufstieg - 1094 Hm Abstieg - **06:20** Stunden Gehzeit - 7.67 km Strecke

Sarotlahütte 1611m - Zimba 2645m - Heinrich-Hueter-Hütte 1766m - Alpengasthof Rellstal 1490m





Montafon Rundkurs

Mögliche Unterkünfte

Alpengasthof Rellstal 1490 m, AV: k.A., Dusche: k.A., Schlafplätze: -

Lindauer Hütte 1744 m, DAV, Dusche: ja, mobil: +43 664 5033456, Schlafplätze: 163

Douglasshütte 1980 m, ÖAV, Dusche: ja, Tel: +43 5559 25951, Schlafplätze: 150

Mannheimer Hütte 2679 m, DAV, Dusche: nein, Tel: +43 664 1900691, mobil: +43 664 1900691, Schlafplätze: 126

Sarotlahütte 1611 m, ÖAV, Dusche: nein, Tel: +43 650 2881290, Schlafplätze: 46

Heinrich-Hueter-Hütte 1766 m, ÖAV, Dusche: ja, Tel: +43 5556 76570, Schlafplätze: 80