



Stubai Höhenweg Variation

Typ: **Rundtour**
Etappen: **9**
Länge: **94.98 km**
Zeitraum: .. - ..

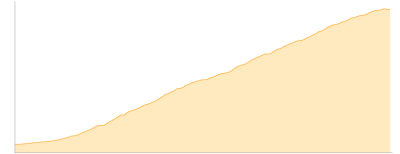
Gehzeit: **59:06 Stunden**
Aufstieg: **8738 Hm**
Abstieg: **9045 Hm**

Etappe 1

Neustift - Starkenburger Hütte

Wandern - 1271 Hm Aufstieg - 26 Hm Abstieg - **05:00** Stunden Gehzeit - 5.59 km Strecke

Neustift 980m - Starkenburger Hütte 2237m



Etappe 2

Starkenburger Hütte - Franz-Senn-Hütte

Wandern - 938 Hm Aufstieg - 1020 Hm Abstieg - **07:05** Stunden Gehzeit - 15.33 km Strecke

Starkenburger Hütte 2237m - Franz-Senn-Hütte 2147m



Etappe 3

Franz-Senn-Hütte - Neue Regensburger Hütte

Wandern - 802 Hm Aufstieg - 674 Hm Abstieg - **05:05** Stunden Gehzeit - 8.69 km Strecke

Franz-Senn-Hütte 2147m - Neue Regensburger Hütte 2287m

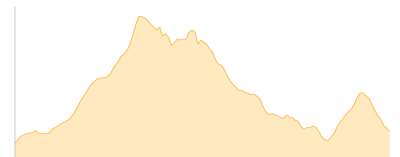


Etappe 4

Neue Regensburger Hütte - Dresdner Hütte

Wandern - 1040 Hm Aufstieg - 999 Hm Abstieg - **07:05** Stunden Gehzeit - 12.92 km Strecke

Neue Regensburger Hütte 2287m - Dresdner Hütte 2308m

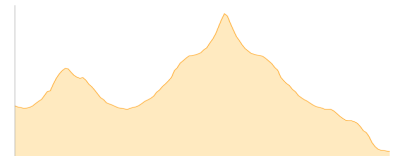


Etappe 5

Dresdner Hütte - Aperer Freiger - Sulzenaualm

Hochalpin - 1377 Hm Aufstieg - 1826 Hm Abstieg - **10:00** Stunden Gehzeit - 13.9 km Strecke

Dresdner Hütte 2308m - Aperer Freiger 3262m - Sulzenaualm 1847m



Etappe 6

Sulzenauhütte - Mairspitze - Nürnberger Hütte

Wandern - 653 Hm Aufstieg - 550 Hm Abstieg - **03:55** Stunden Gehzeit - 5.38 km Strecke

Sulzenauhütte 2191m - Mairspitze 2759m - Nürnberger Hütte 2278m





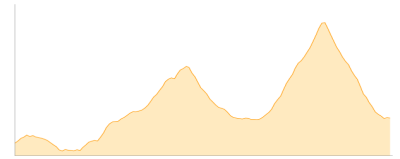
Stubai Höhenweg Variation

Etappe 7

Nürnberger Hütte - Innere Wetterspitze - Bremer Hütte

Hochalpin - 1196 Hm Aufstieg - 1051 Hm Abstieg - **07:10** Stunden Gehzeit - 8.64 km Strecke

Nürnberger Hütte 2278m - Innere Wetterspitze 3053m - Bremer Hütte 2413m

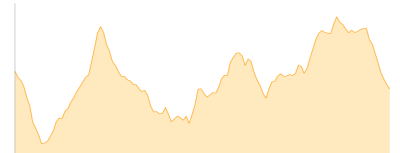


Etappe 8

Bremer Hütte - Innsbrucker Hütte

Wandern - 944 Hm Aufstieg - 1000 Hm Abstieg - **06:25** Stunden Gehzeit - 10.19 km Strecke

Bremer Hütte 2413m - Innsbrucker Hütte 2369m

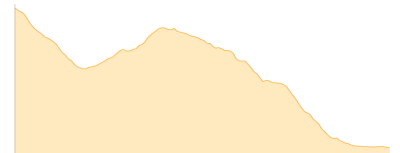


Etappe 9

Innsbrucker Hütte - Elferhütte - Neustift

Wandern - 517 Hm Aufstieg - 1899 Hm Abstieg - **07:20** Stunden Gehzeit - 14.32 km Strecke

Innsbrucker Hütte 2369m - Elferhütte 2004m - Neustift 980m





Stubaier Höhenweg Variation

Mögliche Unterkünfte

Starkenburger Hütte 2237 m, DAV, Dusche: k.A., Tel: +43 664 5035420, mobil: +43 664 5035420, Schlafplätze: 57

Franz-Senn-Hütte 2147 m, ÖAV, Dusche: ja, Tel: +43 5226 2218, mobil: +43 664 444 2094, Schlafplätze: 180

Neue Regensburger Hütte 2287 m, DAV, Dusche: ja, Tel: +43 664 2025070, Schlafplätze: 83

Dresdner Hütte 2308 m, DAV, Dusche: ja, Tel: +43 5226 8112, Schlafplätze: 165

Sulzenaualm 1847 m, AV: k.A., Dusche: k.A., mobil: +43 676 560 30 90, Schlafplätze: -

Sulzenauhütte 2191 m, DAV, Dusche: k.A., Tel: +43 5226 2432, mobil: +43 664 2716898, Schlafplätze: 140

Nürnberger Hütte 2278 m, DAV, Dusche: ja, Tel: +43 5226 2492, mobil: +43 664 1657461, Schlafplätze: 166

Bremer Hütte 2413 m, DAV, Dusche: ja, Tel: +43 664 2728071, mobil: +43 664 4605831, Schlafplätze: 100

Innsbrucker Hütte 2369 m, ÖAV, Dusche: ja, Tel: +43 5276 295, Schlafplätze: 130

Elferhütte 2004 m, privat, Dusche: ja, Tel: +43 5226 2818, Schlafplätze: 50

Persönliche Anmerkungen

Meine geplanten Tages Touren