



# Stubai Höhenweg Normalweg

Typ: **Rundtour**  
Etappen: **9**  
Länge: **83.83 km**  
Zeitraum: .. - ..

Gehzeit: **50:14 Stunden**  
Aufstieg: **7457 Hm**  
Abstieg: **7445 Hm**

## Etappe 1

### Neustift - Starkenburger Hütte

Wandern - 1271 Hm Aufstieg - 26 Hm Abstieg - **05:00** Stunden Gehzeit - 5.59 km Strecke

Neustift 980m - Starkenburger Hütte 2237m



## Etappe 2

### Starkenburger Hütte - Franz-Senn-Hütte

Wandern - 938 Hm Aufstieg - 1020 Hm Abstieg - **07:05** Stunden Gehzeit - 15.33 km Strecke

Starkenburger Hütte 2237m - Franz-Senn-Hütte 2147m



## Etappe 3

### Franz-Senn-Hütte - Neue Regensburger Hütte

Wandern - 802 Hm Aufstieg - 674 Hm Abstieg - **05:05** Stunden Gehzeit - 8.69 km Strecke

Franz-Senn-Hütte 2147m - Neue Regensburger Hütte 2287m



## Etappe 4

### Neue Regensburger Hütte - Dresdner Hütte

Wandern - 1040 Hm Aufstieg - 999 Hm Abstieg - **07:05** Stunden Gehzeit - 12.92 km Strecke

Neue Regensburger Hütte 2287m - Dresdner Hütte 2308m



## Etappe 5

### Dresdner Hütte - Großer Trögler - Sulzenauhütte

Wandern - 661 Hm Aufstieg - 793 Hm Abstieg - **04:30** Stunden Gehzeit - 5.54 km Strecke

Dresdner Hütte 2308m - Großer Trögler 2902m - Sulzenauhütte 2191m

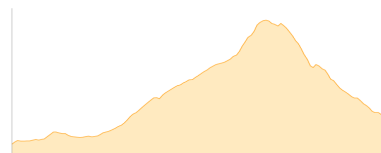


## Etappe 6

### Sulzenauhütte - Mairspitze - Nürnberger Hütte

Wandern - 653 Hm Aufstieg - 550 Hm Abstieg - **03:55** Stunden Gehzeit - 5.38 km Strecke

Sulzenauhütte 2191m - Mairspitze 2759m - Nürnberger Hütte 2278m





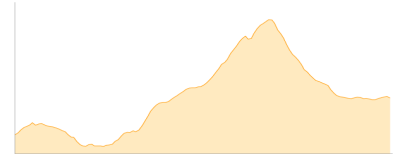
# Stubai Höhenweg Normalweg

## Etappe 7

### Nürnberger Hütte - Bremer Hütte

Wandern - 631 Hm Aufstieg - 484 Hm Abstieg - **03:50** Stunden Gehzeit - 5.85 km Strecke

Nürnberger Hütte 2278m - Bremer Hütte 2413m

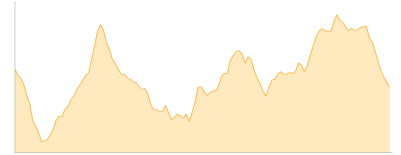


## Etappe 8

### Bremer Hütte - Innsbrucker Hütte

Wandern - 944 Hm Aufstieg - 1000 Hm Abstieg - **06:25** Stunden Gehzeit - 10.19 km Strecke

Bremer Hütte 2413m - Innsbrucker Hütte 2369m

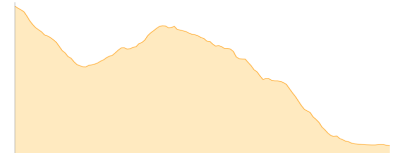


## Etappe 9

### Innsbrucker Hütte - Elferhütte - Neustift

Wandern - 517 Hm Aufstieg - 1899 Hm Abstieg - **07:20** Stunden Gehzeit - 14.32 km Strecke

Innsbrucker Hütte 2369m - Elferhütte 2004m - Neustift 980m





# Stubai Höhenweg Normalweg

## Mögliche Unterkünfte

Starkenburger Hütte 2237 m, DAV, Dusche: k.A., Tel: +43 664 5035420, mobil: +43 664 5035420, Schlafplätze: 57

Franz-Senn-Hütte 2147 m, ÖAV, Dusche: ja, Tel: +43 5226 2218, mobil: +43 664 444 2094, Schlafplätze: 180

Neue Regensburger Hütte 2287 m, DAV, Dusche: ja, Tel: +43 664 2025070, Schlafplätze: 83

Dresdner Hütte 2308 m, DAV, Dusche: ja, Tel: +43 5226 8112, Schlafplätze: 165

Sulzenauhütte 2191 m, DAV, Dusche: k.A., Tel: +43 5226 2432, mobil: +43 664 2716898, Schlafplätze: 140

Nürnberger Hütte 2278 m, DAV, Dusche: ja, Tel: +43 5226 2492, mobil: +43 664 1657461, Schlafplätze: 166

Bremer Hütte 2413 m, DAV, Dusche: ja, Tel: +43 664 2728071, mobil: +43 664 4605831, Schlafplätze: 100

Innsbrucker Hütte 2369 m, ÖAV, Dusche: ja, Tel: +43 5276 295, Schlafplätze: 130

Elferhütte 2004 m, privat, Dusche: ja, Tel: +43 5226 2818, Schlafplätze: 50