



Schober2016

Typ: **Rundtour**
Etappen: **6**
Länge: **32.16 km**
Zeitraum: .. - ..

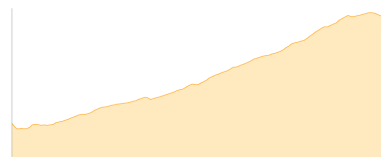
Gehzeit: **22:19 Stunden**
Aufstieg: **3431 Hm**
Abstieg: **3431 Hm**

Etappe 1

Parkplatz Seichenbrunn - Lienzer Hütte

Wandern - 327 Hm Aufstieg - 45 Hm Abstieg - **01:35** Stunden Gehzeit - 3.35 km Strecke

Parkplatz Seichenbrunn Debanttal 1696m - Lienzer Hütte 1977m

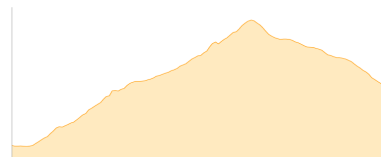


Etappe 2

Lienzer Hütte - Elberfelder Hütte

Wandern - 792 Hm Aufstieg - 440 Hm Abstieg - **04:25** Stunden Gehzeit - 6.9 km Strecke

Lienzer Hütte 1977m - Elberfelder Hütte 2346m

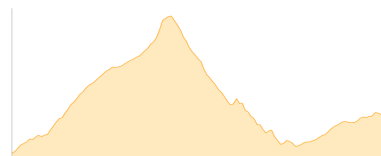


Etappe 3

Elberfelder Hütte - Hornscharte - Adolf-Nossberger-Hütte

Wandern - 944 Hm Aufstieg - 790 Hm Abstieg - **05:35** Stunden Gehzeit - 6.59 km Strecke

Elberfelder Hütte 2346m - Hornscharte 2958m - Adolf-Nossberger-Hütte 2488m

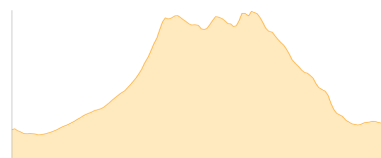


Etappe 4

Adolf-Nossberger-Hütte - Wangenitzseehütte

Hochalpin - 425 Hm Aufstieg - 411 Hm Abstieg - **02:45** Stunden Gehzeit - 3.99 km Strecke

Adolf-Nossberger-Hütte 2488m - Wangenitzseehütte 2508m



Etappe 5

Wangenitzseehütte - Petzeck - Wangenitzseehütte

Hochalpin - 844 Hm Aufstieg - 844 Hm Abstieg - **05:15** Stunden Gehzeit - 6.26 km Strecke

Wangenitzseehütte 2508m - Petzeck 3283m - Wangenitzseehütte 2508m




Etappe 6

Wangenitzseehütte - Parkplatz Seichenbrunn

Wandern - 99 Hm Aufstieg - 901 Hm Abstieg - **02:45** Stunden Gehzeit - 5.06 km Strecke

Wangenitzseehütte 2508m - Parkplatz Seichenbrunn Debanttal 1696m





Schober2016

Mögliche Unterkünfte

Lienzer Hütte 1977 m, ÖAV, Dusche: k.A., Tel: +43 4852 69966, Schlafplätze: 83

Elberfelder Hütte 2346 m, DAV, Dusche: k.A., Tel: +43 4824 2545, mobil: +43 664 2444338, Schlafplätze: 52

Adolf-Nossberger-Hütte 2488 m, AV: ja, Dusche: k.A., Tel: +43 664 9841835, Schlafplätze: -

Wangenitzseehütte 2508 m, ÖAV, Dusche: ja, Tel: +43 4826 229, Schlafplätze: 66