



Variante Brenta mit 6 Etappen

Typ: **Rundtour**
Etappen: **6**
Länge: **49.1 km**
Zeitraum: **.. - ..**

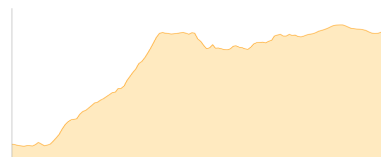
Gehzeit: **28:20 Stunden**
Aufstieg: **4137 Hm**
Abstieg: **4139 Hm**

Etappe 1

Albergo Lago Tovel - Malga Termoncello - Malga Flavona

Wandern - 982 Hm Aufstieg - 312 Hm Abstieg - **05:15** Stunden Gehzeit - 9.86 km Strecke

Malga Termoncello 1856m - Malga Flavona 1858m

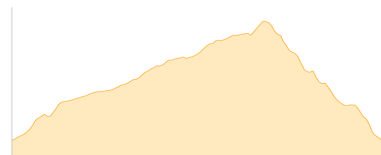


Etappe 2

Malga Flavona - Malga Spora Biwak

Wandern - 438 Hm Aufstieg - 440 Hm Abstieg - **03:05** Stunden Gehzeit - 5.61 km Strecke

Malga Flavona 1858m - Malga Spora Biwak 1851m



Etappe 3

Malga Spora Biwak - Rifugio Selvata

Wandern - 684 Hm Aufstieg - 887 Hm Abstieg - **04:50** Stunden Gehzeit - 6.29 km Strecke

Malga Spora Biwak 1851m - Rifugio Selvata 1658m



Etappe 4

Rifugio Selvata - Rifugio Brentei

Wandern - 1106 Hm Aufstieg - 597 Hm Abstieg - **05:50** Stunden Gehzeit - 7.6 km Strecke

Rifugio Selvata 1658m - Rifugio Brentei 2182m



Etappe 5

Rifugio Brentei - Rifugio Giorgio Graffer

Wandern - 682 Hm Aufstieg - 595 Hm Abstieg - **04:30** Stunden Gehzeit - 7.99 km Strecke

Rifugio Brentei 2182m - Rifugio Giorgio Graffer al Grostè 2261m

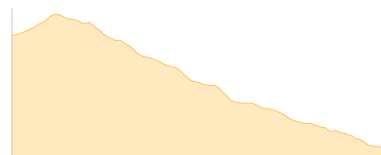


Etappe 6

Rifugio Giorgio Graffer - Albergo Lago Tovel

Wandern - 245 Hm Aufstieg - 1308 Hm Abstieg - **04:55** Stunden Gehzeit - 11.74 km Strecke

Rifugio Giorgio Graffer al Grostè 2261m





Variante Brenta mit 6 Etappen

Mögliche Unterkünfte

Malga Termoncello 1856 m, AV: k.A., Dusche: k.A., Schlafplätze: -

Malga Flavona 1858 m, AV: k.A., Dusche: k.A., Schlafplätze: -

Malga Spora Biwak 1851 m, AV: k.A., Dusche: k.A., Schlafplätze: -

Rifugio Selvata 1658 m, AV: k.A., Dusche: k.A., Schlafplätze: -

Rifugio Brentei 2182 m, CAI, Dusche: ja, Tel: +39 345 5332811, mobil: +36 328 7571463, Schlafplätze: 98

Rifugio Giorgio Graffer al Grostè 2261 m, SAT & CAI, Dusche: k.A., Tel: +39 0465 441358, mobil: +39 348.4105877, Schlafplätze: -