



# Transalp 6B: Ortlergruppe Süd-West


Typ:	<b>Strecke</b>	Gehzeit:	<b>27:55 Stunden</b>
Etappen:	<b>8</b>	Aufstieg:	<b>3652 Hm</b>
Länge:	<b>58.54 km</b>	Abstieg:	<b>4292 Hm</b>
Zeitraum:	<b>00.00.0000 - 00.00.0000</b>		

## Etappe 1

### Schaubachhütte - Eisseepass - Rifugio Gianni Casati

Hochalpin - 703 Hm Aufstieg - 30 Hm Abstieg - **02:55** Stunden Gehzeit - 6.61 km Strecke

Schaubachhütte 2581m - Eisseepass 3139m - Rifugio Gianni Casati 3269m - Passo del Cevedale 3256m

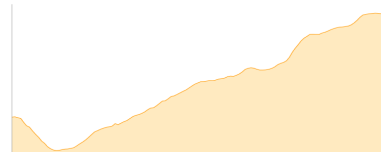


## Etappe 2

### Marteller Hütte - Rifugio Gianni Casati

Hochalpin - 948 Hm Aufstieg - 267 Hm Abstieg - **04:40** Stunden Gehzeit - 7.76 km Strecke

Marteller Hütte 2610m - Eisseepass 3139m - Rifugio Gianni Casati 3269m - Passo del Cevedale 3256m



## Etappe 3

### Rifugio Gianni Casati - Passo del Cevedale - Rifugio Pizzini-Frattola

Hochalpin - 31 Hm Aufstieg - 575 Hm Abstieg - **01:40** Stunden Gehzeit - 3.44 km Strecke

Rifugio Gianni Casati 3269m - Passo del Cevedale 3256m - Laghi di Cedec 2747m - Rifugio Pizzini-Frattola 2706m




## Etappe 4

### Rifugio Pizzini-Frattola - Rifugio Ghiacciaio del Forni

Wandern - 53 Hm Aufstieg - 590 Hm Abstieg - **02:00** Stunden Gehzeit - 5.27 km Strecke

Rifugio Pizzini-Frattola 2706m - Rifugio Ghiacciaio del Forni 2178m



## Etappe 5

### Rifugio Ghiacciaio del Forni - Dosso di Tresero - Rifugio Arnaldo Berni

Wandern - 885 Hm Aufstieg - 506 Hm Abstieg - **05:15** Stunden Gehzeit - 10.64 km Strecke

Rifugio Ghiacciaio del Forni 2178m - Dosso di Tresero 2354m - Rifugio Arnaldo Berni 2541m

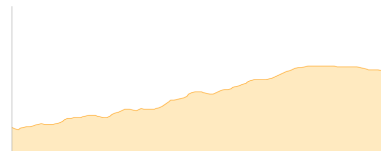


## Etappe 6

### Rifugio Arnaldo Berni - Lago Bianco [Gaviapass] - Albergo Bonetta

Wandern - 97 Hm Aufstieg - 22 Hm Abstieg - **00:45** Stunden Gehzeit - 2.31 km Strecke

Rifugio Arnaldo Berni 2541m - Gaviapass 2621m





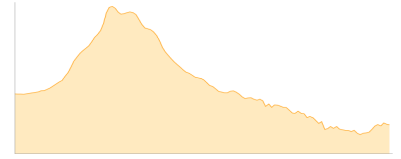
## Transalp 6B: Ortlergruppe Süd-West

### Etappe 7

#### Albergo Bonetta - Bocchetta dei Tre Signori - Rifugio Angelino Bozzi

Wandern - 760 Hm Aufstieg - 917 Hm Abstieg - **05:40** Stunden Gehzeit - 10.58 km Strecke

Gaviapass 2621m - Bocchetta dei Tre Signori 3102m - Lago Alto Ercavallo 2963m - Laghetti di Ercavallo 2622m - Rifugio Angelino Bozzi 2478m

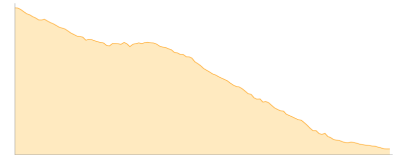


### Etappe 8

#### Rifugio Angelino Bozzi - Ponte di Legno

Wandern - 175 Hm Aufstieg - 1385 Hm Abstieg - **04:50** Stunden Gehzeit - 11.93 km Strecke

Rifugio Angelino Bozzi 2478m - Ponte di Legno 1258m





## Transalp 6B: Ortlergruppe Süd-West

### Mögliche Unterkünfte

Schaubachhütte 2581 m, AVS & CAI, Dusche: k.A., mobil: +39 0473 613002, Schlafplätze: 37

Rifugio Gianni Casati 3269 m, privat, Dusche: ja, Tel: +39 0342 935507, mobil: +39 339 4889791, Schlafplätze: 180

Marteller Hütte 2610 m, AV: ja, Dusche: k.A., Tel: +39 0473 744790, mobil: +39 335 5687235, Schlafplätze: 59

Rifugio Pizzini-Frattola 2706 m, CAI, Dusche: k.A., Tel: +39 0342 935513, mobil: +39 340 8946284, Schlafplätze: -

Rifugio Ghiacciaio del Forni 2178 m, privat, Dusche: ja, Tel: +39 0342 935365, Schlafplätze: 67

Rifugio Arnaldo Berni 2541 m, CAI, Dusche: k.A., Tel: +39 0342 935456, Schlafplätze: 58

Rifugio Angelino Bozzi 2478 m, CAI, Dusche: k.A., Tel: +39 0364 900152, mobil: +39 349 4924391, Schlafplätze: 24