



Rätikon Hike

Typ:
Etappen: **6**
Länge: **68.97 km**
Zeitraum: .. - ..

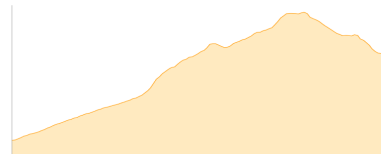
Gehzeit: **40:26 Stunden**
Aufstieg: **5616 Hm**
Abstieg: **6553 Hm**

Etappe 1

Parking Malbun 1580m - Pfälzerhütte

Wandern - 817 Hm Aufstieg - 311 Hm Abstieg - **04:05** Stunden Gehzeit - 5.78 km Strecke

Malbun 1599m - Pfälzerhütte 2108m



Etappe 2

Pfälzerhütte - Hirschsee - Panüler Kopf - Mannheimer Hütte

Wandern - 1695 Hm Aufstieg - 1149 Hm Abstieg - **09:45** Stunden Gehzeit - 14.23 km Strecke

Pfälzerhütte 2108m - Hirschsee 1681m - Panüler Kopf 2859m - Mannheimer Hütte 2679m

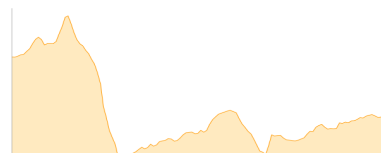


Etappe 3

Mannheimer Hütte - Schesaplana - Schesaplanahütte - Gafalljoch - Schweizer Tor - Carschinahütte

Wandern - 1385 Hm Aufstieg - 1799 Hm Abstieg - **11:05** Stunden Gehzeit - 23.24 km Strecke

Mannheimer Hütte 2679m - Schesaplana 2965m - Schesaplanahütte 1908m - Gafalljoch 2238m - Schweizer Tor 2119m - Carschinahütte 2236m

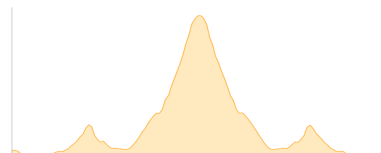


Etappe 4

Carschinahütte - Drusentor - Mittlerer Turm - Carschinahütte

Wandern - 849 Hm Aufstieg - 851 Hm Abstieg - **05:30** Stunden Gehzeit - 7.81 km Strecke

Carschinahütte 2236m - Drusentor 2343m - Mittlerer Turm 2782m - Carschinahütte 2236m



Etappe 5

Carschinahütte - Sulzfluh - Tilisunahütte

Wandern - 662 Hm Aufstieg - 684 Hm Abstieg - **04:20** Stunden Gehzeit - 6.08 km Strecke

Carschinahütte 2236m - Sulzfluh 2817m - Tilisunahütte 2211m

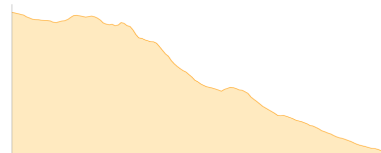


Etappe 6

Tilisunahütte - Tschaggunser Mittagsspitze - Grabs - Tschagguns

Wandern - 208 Hm Aufstieg - 1759 Hm Abstieg - **05:40** Stunden Gehzeit - 11.83 km Strecke

Tilisunahütte 2211m - Tschaggunser Mittagsspitze 2080m - Grabs 1365m - Tschagguns 659m





Rätikon Hike

Mögliche Unterkünfte

Pfälzerhütte 2108 m, LAV, Dusche: k.A., Tel: +423 263 36 79, Schlafplätze: 62

Mannheimer Hütte 2679 m, DAV, Dusche: nein, Tel: +43 664 1900691, mobil: +43 664 1900691, Schlafplätze: 126

Schesaplanahütte 1908 m, SAC, Dusche: ja, Tel: +41 81 3251163, Schlafplätze: 85

Carschinahütte 2236 m, SAC, Dusche: nein, Tel: +41 79 418 22 80, mobil: 076 311 18 70, Schlafplätze: 85

Tilisunahütte 2211 m, ÖAV, Dusche: ja, mobil: +43 664 1472 896, Schlafplätze: 122

Grabs 1365 m, AV: k.A., Dusche: k.A., Schlafplätze: -

Persönliche Anmerkungen

Stimmt nicht vollkommen überein bei Hochjoch Groß Furka hinunter auf der anderen Seite - erst danach auf die Seite wo der Hirschsee ist. Drei Türme scheint sehr lange zu dauern - vermutlich entweder Klettersteig Sulzfluh oder Drei Türme