



Pfronten - Ostlerhütte - Otto-Mayr-Hütte- Pfronten

Typ: **Rundtour**
Etappen: **3**
Länge: **18.13 km**
Zeitraum: **00.00.0000 - 00.00.0000**

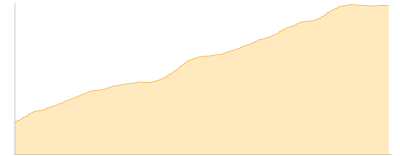
Gehzeit: **09:21 Stunden**
Aufstieg: **1078 Hm**
Abstieg: **1742 Hm**

Etappe 1

Bergstation Breitenbergbahn - Ostlerhütte

Wandern - 316 Hm Aufstieg - 7 Hm Abstieg - **01:20** Stunden Gehzeit - 1.9 km Strecke

Bergstation Breitenbergbahn 1483m - Ostlerhütte 1838m

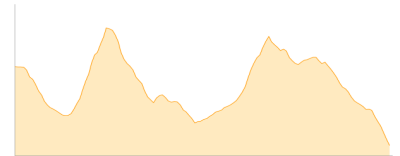


Etappe 2

Ostlerhütte - Aggenstein - Bad Kissinger Hütte - Otto-Mayr-Hütte

Wandern - 661 Hm Aufstieg - 931 Hm Abstieg - **05:15** Stunden Gehzeit - 9.76 km Strecke

Ostlerhütte 1838m - Aggenstein 1985m - Bad Kissinger Hütte 1782m - Bergstation Füssener Jöchel 1818m - Otto-Mayr-Hütte 1530m

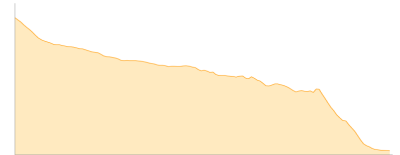


Etappe 3

Otto-Mayr-Hütte - Musau

Wandern - 101 Hm Aufstieg - 804 Hm Abstieg - **02:45** Stunden Gehzeit - 6.47 km Strecke

Otto-Mayr-Hütte 1530m - Musau 821m





Pfronten - Ostlerhütte - Otto-Mayr-Hütte- Pfronten

Mögliche Unterkünfte

Ostlerhütte 1838 m, privat, Dusche: ja, Schlafplätze: 32

Bad Kissinger Hütte 1782 m, DAV, Dusche: ja, mobil: +43 676 3731166, Schlafplätze: 53

Otto-Mayr-Hütte 1530 m, DAV, Dusche: ja, Tel: +43 5677 8457, Schlafplätze: 74