



# Aggenstein-Gimpel-Runde

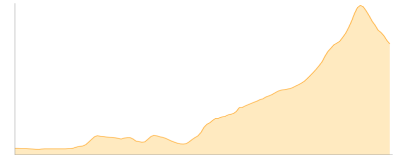
Typ: Gehzeit: **24:53 Stunden**  
Etappen: **4** Aufstieg: **3672 Hm**  
Länge: **41.35 km** Abstieg: **3674 Hm**  
Zeitraum: .. - ..

## Etappe 1

### Pfronten - Vilseralpe - Otto-Mayr-Hütte

Wandern - 1064 Hm Aufstieg - 378 Hm Abstieg - **05:55** Stunden Gehzeit - 11.67 km Strecke

Talstation Breitenbergbahn 842m - Vilser Alpe 1226m - Otto-Mayr-Hütte 1530m

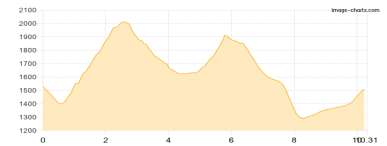


## Etappe 2

### Otto-Mayr-Hütte - Schneetalalm - Musauer Alm - Otto-Mayr-Hütte

Wandern - 1191 Hm Aufstieg - 1195 Hm Abstieg - **07:40** Stunden Gehzeit - 10.31 km Strecke

Otto-Mayr-Hütte 1530m - Schneetalalm 1626m - Musauer Alm 1290m - Otto-Mayr-Hütte 1530m



## Etappe 3

### Otto-Mayr-Hütte - Schartschrofen - Gamskopf - Brentenjoch - Bad Kissinger Hütte

Wandern - 1047 Hm Aufstieg - 805 Hm Abstieg - **06:15** Stunden Gehzeit - 9.33 km Strecke

Otto-Mayr-Hütte 1530m - Schartschrofen 1968m - Gamskopf 1890m - Brentenjoch 2001m - Bad Kissinger Hütte 1782m

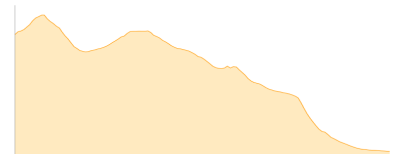


## Etappe 4

### Bad Kissinger Hütte - Aggenstein - (Ostlerhütte) - Pfronten

Wandern - 370 Hm Aufstieg - 1296 Hm Abstieg - **05:05** Stunden Gehzeit - 10.03 km Strecke

Bad Kissinger Hütte 1782m - Aggenstein 1985m - Ostlerhütte 1838m - Talstation Breitenbergbahn 842m





# Aggenstein-Gimpel-Runde

## Mögliche Unterkünfte

Vilser Alpe 1226 m, AV: k.A., Dusche: k.A., Schlafplätze: -

Otto-Mayr-Hütte 1530 m, DAV, Dusche: ja, Tel: +43 5677 8457, Schlafplätze: 74

Schneetalalm 1626 m, AV: k.A., Dusche: k.A., Schlafplätze: -

Bad Kissinger Hütte 1782 m, DAV, Dusche: ja, mobil: +43 676 3731166, Schlafplätze: 53

Ostlerhütte 1838 m, privat, Dusche: ja, Schlafplätze: 32