Drei Zinnen Gebiet

Typ:	**Hufeisen**	Gehzeit:	**39:11 Stunden**
Etappen:	**6**	Aufstieg:	**6213 Hm**
Länge:	**53.58 km**	Abstieg:	**5872 Hm**
Zeitraum:	**00.00.0000 - 00.00.0000**		

Etappe 1

Parkplatz Schluderbach - Dreizinnenhütte

Wandern - 1090 Hm Aufstieg - 92 Hm Abstieg - **04:55** Stunden Gehzeit - 8.31 km Strecke

Dreizinnenhütte 2405m

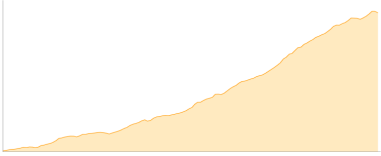

Etappe 2

Dreizinnenhütte - Büllelejochhütte - Einserkofel - Zsigmondy-Hütte

Wandern - 695 Hm Aufstieg - 886 Hm Abstieg - **05:10** Stunden Gehzeit - 8.61 km Strecke

Dreizinnenhütte 2405m - Büllelejochhütte 2528m - Einserkofel 2698m - Zsigmondy-Hütte 2224m

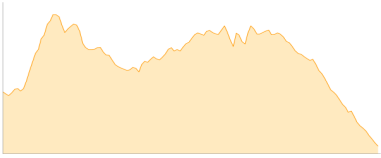

Etappe 3

Zsigmondy-Hütte - Bertihütte ohne Sextener Rotwand

Wandern - 1077 Hm Aufstieg - 1339 Hm Abstieg - **07:25** Stunden Gehzeit - 9.1 km Strecke

Zsigmondy-Hütte 2224m - Bertihütte 1950m

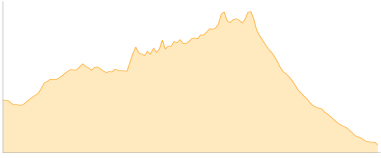

Etappe 4

Bertihütte - Carduccihütte

Wandern - 1374 Hm Aufstieg - 1036 Hm Abstieg - **07:20** Stunden Gehzeit - 5.64 km Strecke

Bertihütte 1950m - Carduccihütte 2297m

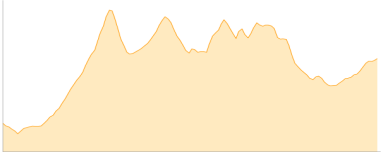

Etappe 5

Carduccihütte - Rifugio Lavaredo

Wandern - 1150 Hm Aufstieg - 1091 Hm Abstieg - **07:15** Stunden Gehzeit - 10.13 km Strecke

Carduccihütte 2297m - Rifugio Lavaredo 2344m

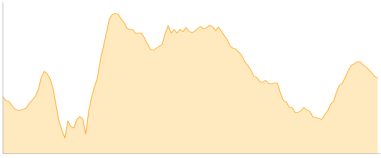

Etappe 6

Rifugio Lavaredo - Monte Campedelle - Rifugio Fonda Savio - Col de Varda Parkplatz

Wandern - 827 Hm Aufstieg - 1428 Hm Abstieg - **07:05** Stunden Gehzeit - 11.78 km Strecke

Rifugio Lavaredo 2344m - Monte Campedelle 2346m - Rifugio Fonda-Savio 2367m - Col de Varda 2106m

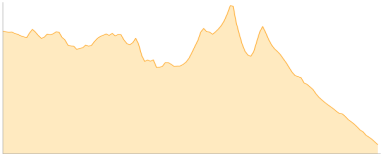

Drei Zinnen Gebiet

Mögliche Unterkünfte

Dreizinnenhütte 2405 m, CAI, Dusche: ja, Tel: +39 0474 972002, Schlafplätze: -

Büllelejochhütte 2528 m, privat, Dusche: k.A., Schlafplätze: -

Zsigmondy-Hütte 2224 m, AV: k.A., Dusche: k.A., Tel: +39 0474 710358, Schlafplätze: 75

Bertihütte 1950 m, AV: k.A., Dusche: k.A., Schlafplätze: -

Carduccihütte 2297 m, AV: k.A., Dusche: k.A., Schlafplätze: -

Rifugio Lavaredo 2344 m, AV: k.A., Dusche: k.A., Schlafplätze: -

Rifugio Fonda-Savio 2367 m, AV: k.A., Dusche: k.A., Schlafplätze: -