



Hüttentour Oberstdorf

Typ: **Rundtour**
Etappen: **4**
Länge: **31.4 km**
Zeitraum: .. - ..

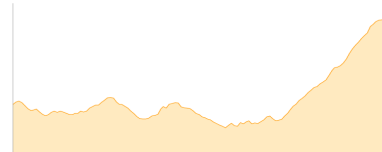
Gehzeit: **16:53 Stunden**
Aufstieg: **2107 Hm**
Abstieg: **2957 Hm**

Etappe 1

Schlappoltsee - Fiderepasshütte

Wandern - 596 Hm Aufstieg - 305 Hm Abstieg - **03:25** Stunden Gehzeit - 6.31 km Strecke

Schlappoltsee 1718m - Fiderepasshütte 2070m

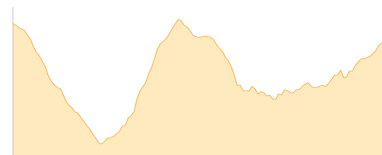


Etappe 2

Fiderepasshütte - Kühgundalpe - Obere Angererhütte - Mindelheimer Hütte

Wandern - 603 Hm Aufstieg - 635 Hm Abstieg - **04:10** Stunden Gehzeit - 7.4 km Strecke

Fiderepasshütte 2070m - Kühgundalpe 1744m - Obere Angererhütte 1907m - Mindelheimer Hütte 2013m



Etappe 3

Mindelheimer Hütte - Enzianhütte [BY]

Wandern - 814 Hm Aufstieg - 1059 Hm Abstieg - **06:00** Stunden Gehzeit - 9.19 km Strecke

Mindelheimer Hütte 2013m - Enzianhütte [BY] 1804m

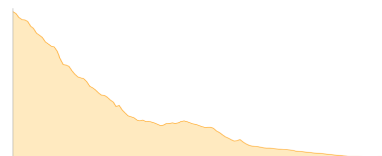


Etappe 4

Enzianhütte [BY] - Faistenoy

Wandern - 94 Hm Aufstieg - 958 Hm Abstieg - **03:20** Stunden Gehzeit - 8.5 km Strecke

Enzianhütte [BY] 1804m - Fellhornstuben 918m





Hüttentour Oberstdorf

Mögliche Unterkünfte

Fiderepasshütte 2070 m, DAV, Dusche: nein, Tel: +43 664 3203676, Schlafplätze: 120

Mindelheimer Hütte 2013 m, DAV, Dusche: nein, Tel: +49 8322 700153, Schlafplätze: 120

Enzianhütte [BY] 1804 m, privat, Dusche: ja, mobil: +49-170-79 316 55, Schlafplätze: -