



## E5 Oberstdorf - Bozen

Typ:	<b>Strecke</b>	Gehzeit:	<b>82:59 Stunden</b>
Etappen:	<b>12</b>	Aufstieg:	<b>10561 Hm</b>
Länge:	<b>177.25 km</b>	Abstieg:	<b>12284 Hm</b>
Zeitraum:	<b>04.07.2016 - 14.07.2016</b>		

### Etappe 1 04.07.2016 Montag

#### Jugendherberge Oberstdorf-Kornau - Kemptner Hütte

Wandern - 1602 Hm Aufstieg - 638 Hm Abstieg - **09:35** Stunden Gehzeit - 22.83 km Strecke

Jugendherberge Oberstdorf-Kornau 892m - Oberstdorf 802m - Spielmannsau 986m - Oberau-Alpe 1005m - Kemptner Hütte 1845m - Oberes Mädelejoch 2033m - Muttlerkopf 2368m - Kemptner Hütte 1845m



### Etappe 2 05.07.2016 Dienstag

#### Kemptner Hütte - Memminger Hütte

Wandern - 1728 Hm Aufstieg - 1361 Hm Abstieg - **12:25** Stunden Gehzeit - 28.47 km Strecke

Kemptner Hütte 1845m - Mädelejoch 1974m - Untere Roßgumpenalm 1357m - Hängebrücke Holzgau 1200m - Abzweig Alperschonalm 1260m - Memminger Hütte 2242m - Seekogel 2412m - Memminger Hütte 2242m



### Etappe 3 06.07.2016 Mittwoch

#### Memminger Hütte - Zams

Wandern - 739 Hm Aufstieg - 1991 Hm Abstieg - **08:25** Stunden Gehzeit - 16.02 km Strecke

Memminger Hütte 2242m - Seescharte 2599m - Zams 765m

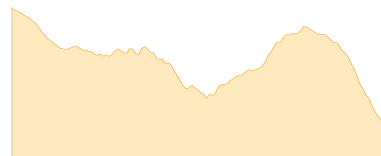


### Etappe 4 07.07.2016 Donnerstag

#### Krahberg - Galflunhütte

Wandern - 233 Hm Aufstieg - 471 Hm Abstieg - **02:30** Stunden Gehzeit - 6.06 km Strecke

Krahberg 2208m - Gogles Alm 2017m - Galflunhütte 1961m



### Etappe 5 08.07.2016 Freitag

#### Galflunhütte - Wenns

Wandern - 23 Hm Aufstieg - 979 Hm Abstieg - **02:40** Stunden Gehzeit - 5.35 km Strecke

Galflunhütte 1961m - Wenns 995m




### Etappe 6 08.07.2016 Freitag

#### Mittelberg - Braunschweiger Hütte

Wandern - 1079 Hm Aufstieg - 32 Hm Abstieg - **04:20** Stunden Gehzeit - 5.26 km Strecke

Gletscherblick 1696m - Jägersteig 2350m - Braunschweiger Hütte 2759m





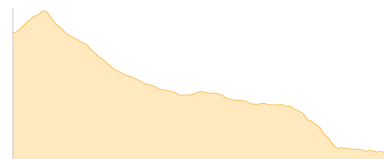
## E5 Oberstdorf - Bozen

**Etappe 7** 09.07.2016 Samstag

### Braunschweiger Hütte - Talhütte Zwieselstein

Wandern - 362 Hm Aufstieg - 1645 Hm Abstieg - **06:35** Stunden Gehzeit - 16.43 km Strecke

Braunschweiger Hütte 2759m - Pitztaler Jöchel 2979m - Gaislachalm 1970m - Zwieselstein 1472m

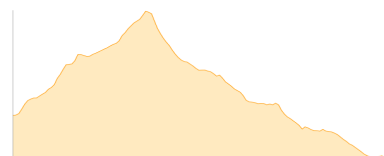


**Etappe 8** 10.07.2016 Sonntag

### Talhütte Zwieselstein - Moos in Passeier

Wandern - 1194 Hm Aufstieg - 1628 Hm Abstieg - **10:05** Stunden Gehzeit - 22.45 km Strecke

Zwieselstein 1472m - Timmelsjoch 2474m - Gasthof Hochfirst 1800m - Moos in Passeier 1086m



**Etappe 9** 11.07.2016 Montag

### Moos in Passeier - Pfandleralm

Wandern - 1210 Hm Aufstieg - 912 Hm Abstieg - **07:50** Stunden Gehzeit - 15.85 km Strecke

Moos in Passeier 1086m - Stuls 1317m - St. Leonhard in Passeier 688m - Pfandler Alm 1350m



**Etappe 10** 12.07.2016 Dienstag

### Pfandleralm - Hirzer Hütte

Wandern - 1046 Hm Aufstieg - 389 Hm Abstieg - **05:10** Stunden Gehzeit - 7.44 km Strecke

Pfandler Alm 1350m - Mahdalm 2002m - Hirzer Hütte 1981m

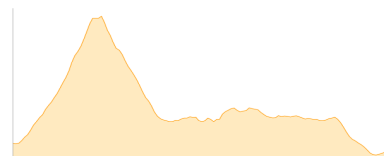


**Etappe 11** 13.07.2016 Mittwoch

### Hirzer Hütte - Meraner Hütte

Wandern - 892 Hm Aufstieg - 944 Hm Abstieg - **06:10** Stunden Gehzeit - 10.33 km Strecke

Hirzer Hütte 1981m - Meraner Hütte 1960m

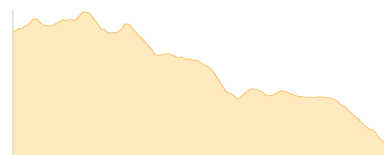


**Etappe 12** 14.07.2016 Donnerstag

### Meraner Hütte - Jenesien

Wandern - 453 Hm Aufstieg - 1294 Hm Abstieg - **07:15** Stunden Gehzeit - 20.77 km Strecke

Meraner Hütte 1960m - Kreuzjöchl 1984m - Auener Jöchel 1925m - Möltner Kaser 1763m - Langfenn 1527m - Saltner Edelweiß 1351m - Jenesien 1098m





## E5 Oberstdorf - Bozen

### Mögliche Unterkünfte

Jugendherberge Oberstdorf-Kornau 892 m, AV: k.A., Dusche: k.A., Schlafplätze: -

Kemptner Hütte 1845 m, DAV, Dusche: k.A., Tel: +49 8322 700152, Schlafplätze: 285

Memminger Hütte 2242 m, DAV, Dusche: ja, Tel: keins, Schlafplätze: 149

Galfunhütte 1961 m, privat, Dusche: ja, Tel: +43 664 6104347, mobil: +43 664 6104328, Schlafplätze: 26

Braunschweiger Hütte 2759 m, DAV, Dusche: ja, Tel: +43 664 2012013, mobil: +43 664 535 37 22, Schlafplätze: 183

Gaislachalm 1970 m, privat, Dusche: k.A., Tel: +43 5254 2914, Schlafplätze: 29

Zwieselstein 1472 m, DAV, Dusche: k.A., Schlafplätze: 27

Gasthof Hochfirst 1800 m, privat, Dusche: k.A., Tel: +39 0473 647040, Schlafplätze: 38

Pfandler Alm 1350 m, AV: k.A., Dusche: k.A., Schlafplätze: -

Mahdalm 2002 m, AV: k.A., Dusche: k.A., Schlafplätze: -

Hirzer Hütte 1981 m, AV: k.A., Dusche: k.A., Schlafplätze: -

Meraner Hütte 1960 m, AVS, Dusche: k.A., Tel: +39 0473 279405, mobil: +39 335 276153, Schlafplätze: 70

Möltner Kaser 1763 m, AV: k.A., Dusche: k.A., Schlafplätze: -