



# Pfronten - Friedberger Klettersteig - Gimpel - Musau

Typ: **Rundtour**  
Etappen: **3**  
Länge: **18.86 km**  
Zeitraum: **00.00.0000 - 00.00.0000**

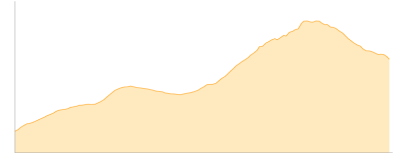
Gehzeit: **11:42 Stunden**  
Aufstieg: **1547 Hm**  
Abstieg: **2097 Hm**

## Etappe 1

### Bergstation Breitenbergbahn - Aggenstein - Bad Kissinger Hütte

Wandern - 541 Hm Aufstieg - 258 Hm Abstieg - **02:45** Stunden Gehzeit - 3.4 km Strecke

Bergstation Breitenbergbahn 1483m - Aggenstein 1985m - Bad Kissinger Hütte 1782m

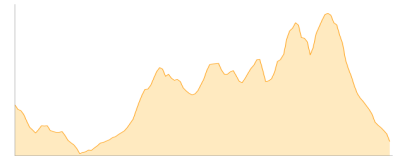


## Etappe 2

### Bad Kissinger Hütte - Bergstation Füssener Jöchel - Gimpel - Otto-Mayr-Hütte

Wandern - 905 Hm Aufstieg - 1035 Hm Abstieg - **06:15** Stunden Gehzeit - 8.98 km Strecke

Bad Kissinger Hütte 1782m - Bergstation Füssener Jöchel 1818m - Gimpel 2176m - Otto-Mayr-Hütte 1530m

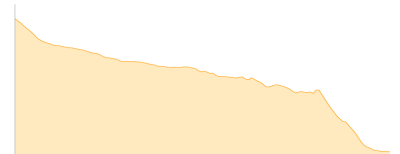


## Etappe 3

### Otto-Mayr-Hütte - Musau

Wandern - 101 Hm Aufstieg - 804 Hm Abstieg - **02:45** Stunden Gehzeit - 6.47 km Strecke

Otto-Mayr-Hütte 1530m - Musau 821m





## Pfronten - Friedberger Klettersteig - Gimpel - Musau

### Mögliche Unterkünfte

Bad Kissinger Hütte 1782 m, DAV, Dusche: ja, mobil: +43 676 3731166, Schlafplätze: 53

Otto-Mayr-Hütte 1530 m, DAV, Dusche: ja, Tel: +43 5677 8457, Schlafplätze: 74