



# Alpenabenteuer

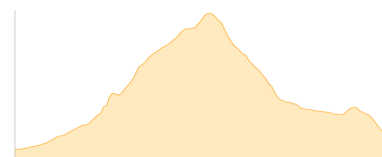
Typ:	<b>Strecke</b>	Gehzeit:	<b>23:39 Stunden</b>
Etappen:	<b>3</b>	Aufstieg:	<b>4119 Hm</b>
Länge:	<b>43.22 km</b>	Abstieg:	<b>2084 Hm</b>
Zeitraum:	<b>00.00.0000 - 00.00.0000</b>		

## Etappe 1

### Spielmannsau - Pension Holzgauerhof

Wandern - 1097 Hm Aufstieg - 983 Hm Abstieg - **07:20** Stunden Gehzeit - 13.4 km Strecke

Spielmannsau 986m - Pension Holzgauerhof 1099m

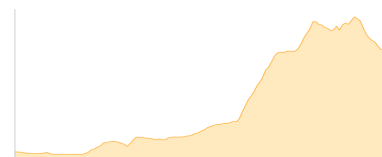


## Etappe 2

### Pension Holzgauerhof - Württemberger Haus

Wandern - 1959 Hm Aufstieg - 844 Hm Abstieg - **11:35** Stunden Gehzeit - 24.37 km Strecke

Pension Holzgauerhof 1099m - Württemberger Haus 2220m

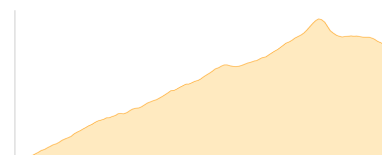


## Etappe 3

### Württembergischer Haus - Piller

Wandern - 1063 Hm Aufstieg - 257 Hm Abstieg - **04:45** Stunden Gehzeit - 5.45 km Strecke

Verpeilhütte 2015m - Kaunergrathütte 2817m





# Alpenabenteurer

## Mögliche Unterkünfte

Pension Holzgauerhof 1099 m, AV: k.A., Dusche: k.A., Tel: +43 5633 5250, Schlafplätze: -

Württembergischer Haus 2220 m, DAV, Dusche: nein, mobil: +43 664 4401244, Schlafplätze: 58

Verpeilhütte 2015 m, DAV, Dusche: k.A., Tel: +43 650 5656 540, Schlafplätze: 43

Kaunergrathütte 2817 m, DAV, Dusche: ja, Tel: +43 720 346947, mobil: +43 664 1440627, Schlafplätze: 59