



# Hüttenwanderung

Typ: **Rundtour**  
Etappen: **5**  
Länge: **54.42 km**  
Zeitraum: .. - ..

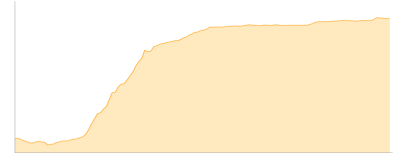
Gehzeit: **26:28 Stunden**  
Aufstieg: **3625 Hm**  
Abstieg: **3623 Hm**

## Etappe 1

### Kirchenwirt- Krimml - Krimmler Tauernhaus

Wandern - 671 Hm Aufstieg - 114 Hm Abstieg - **04:15** Stunden Gehzeit - 11.73 km Strecke

Krimml 1067m - Krimmler Tauernhaus 1621m

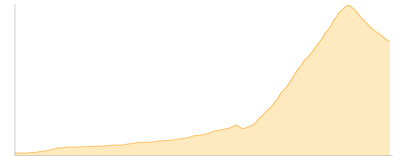


## Etappe 2

### Krimmler Tauernhaus - Birnlückenhütte

Wandern - 1115 Hm Aufstieg - 312 Hm Abstieg - **05:40** Stunden Gehzeit - 10.57 km Strecke

Krimmler Tauernhaus 1621m - Birnlückenhütte 2441m



## Etappe 3

### Birnlückenhütte - Richterhütte

Wandern - 787 Hm Aufstieg - 870 Hm Abstieg - **05:50** Stunden Gehzeit - 12.05 km Strecke

Birnlückenhütte 2441m - Richterhütte 2374m



## Etappe 4

### Richterhütte - Zittauer Hütte

Wandern - 569 Hm Aufstieg - 600 Hm Abstieg - **03:55** Stunden Gehzeit - 6.84 km Strecke

Richterhütte 2374m - Zittauer Hütte 2330m

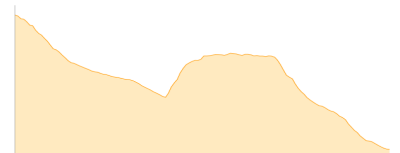


## Etappe 5

### Zittauer Hütte - Kirchenwirt- Krimml

Wandern - 483 Hm Aufstieg - 1727 Hm Abstieg - **06:45** Stunden Gehzeit - 13.22 km Strecke

Zittauer Hütte 2330m - Krimml 1067m





# Hüttenwanderung

## Mögliche Unterkünfte

Krimmler Tauernhaus 1621 m, privat, Dusche: k.A., Tel: +43 664 2612174, Schlafplätze: 59

Birnlückenhütte 2441 m, CAI, Dusche: k.A., Tel: +39 0474 654140, Schlafplätze: 46

Richterhütte 2374 m, DAV, Dusche: k.A., Tel: +43 6564 7328, Schlafplätze: 50

Zittauer Hütte 2330 m, ÖAV, Dusche: k.A., Tel: +43 6564 8262, mobil: +43 664 8732205, Schlafplätze: 73