



Hüttenwanderung

Typ: **Rundtour**
Etappen: **4**
Länge: **52.73 km**
Zeitraum: .. - ..

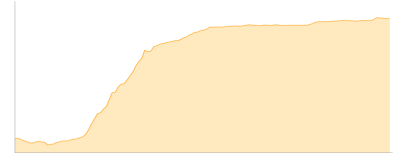
Gehzeit: **21:55 Stunden**
Aufstieg: **2663 Hm**
Abstieg: **2662 Hm**

Etappe 1

Kirchenwirt- Krimml - Krimmler Tauernhaus

Wandern - 671 Hm Aufstieg - 114 Hm Abstieg - **04:15** Stunden Gehzeit - 11.73 km Strecke

Krimml 1067m - Krimmler Tauernhaus 1621m

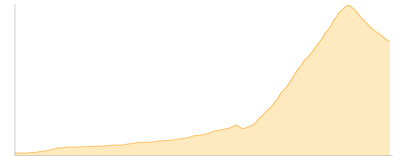


Etappe 2

Krimmler Tauernhaus - Birnlückenhütte

Wandern - 1115 Hm Aufstieg - 312 Hm Abstieg - **05:40** Stunden Gehzeit - 10.57 km Strecke

Krimmler Tauernhaus 1621m - Birnlückenhütte 2441m



Etappe 3

Birnlückenhütte - Richterhütte

Wandern - 787 Hm Aufstieg - 870 Hm Abstieg - **05:50** Stunden Gehzeit - 12.05 km Strecke

Birnlückenhütte 2441m - Richterhütte 2374m




Etappe 4

Richterhütte - Krimmler Tauernhaus - Kirchenwirt- Krimml

Wandern - 90 Hm Aufstieg - 1366 Hm Abstieg - **06:05** Stunden Gehzeit - 18.38 km Strecke

Richterhütte 2374m - Krimmler Tauernhaus 1621m - Krimml 1067m





Hüttenwanderung

Mögliche Unterkünfte

Krimmler Tauernhaus 1621 m, privat, Dusche: k.A., Tel: +43 664 2612174, Schlafplätze: 59

Birnlückenhütte 2441 m, CAI, Dusche: k.A., Tel: +39 0474 654140, Schlafplätze: 46

Richterhütte 2374 m, DAV, Dusche: k.A., Tel: +43 6564 7328, Schlafplätze: 50