Rund um den Watzmann

Typ:	**Rundtour**	Gehzeit:	**26:06 Stunden**
Etappen:	**5**	Aufstieg:	**3148 Hm**
Länge:	**50.41 km**	Abstieg:	**4606 Hm**
Zeitraum:	**.. - ..**		

Etappe 1

Pension seeklause - Blaueishütte

Wandern - 943 Hm Aufstieg - 90 Hm Abstieg - **04:00** Stunden Gehzeit - 4.84 km Strecke

Pension Seeklause 800m - Blaueishütte 1680m

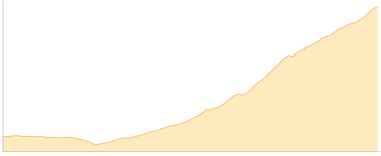

Etappe 2

Blaueishütte - Wimbachgrieshütte

Wandern - 965 Hm Aufstieg - 1291 Hm Abstieg - **07:00** Stunden Gehzeit - 9.94 km Strecke

Blaueishütte 1680m - Wimbachgrieshütte 1326m

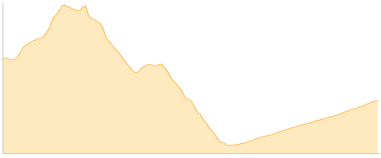

Etappe 3

Wimbachgrieshütte - Ingolstädter Haus

Wandern - 479 Hm Aufstieg - 959 Hm Abstieg - **05:05** Stunden Gehzeit - 12.5 km Strecke

Ingolstädter Haus 2119m - Riemannhaus 2177m - Kärlingerhaus 1638m

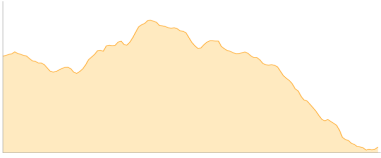

Etappe 4

Ingolstädter Haus - Riemannhaus - Kärlingerhaus

Wandern - 479 Hm Aufstieg - 959 Hm Abstieg - **05:05** Stunden Gehzeit - 12.5 km Strecke

Ingolstädter Haus 2119m - Riemannhaus 2177m - Kärlingerhaus 1638m

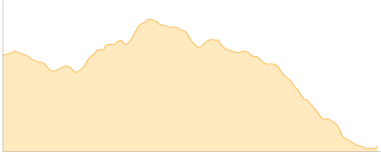

Etappe 5

Kärlingerhaus - St- Bartholomä

Wandern - 282 Hm Aufstieg - 1307 Hm Abstieg - **04:55** Stunden Gehzeit - 10.62 km Strecke

Kärlingerhaus 1638m - St. Bartholomä 606m

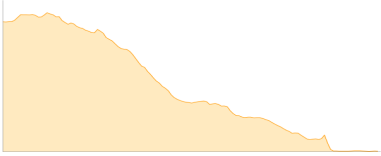

Rund um den Watzmann

Mögliche Unterkünfte

Pension Seeklause 800 m, AV: k.A., Dusche: k.A., Schlafplätze: -

Blaueishütte 1680 m, DAV, Dusche: ja, Tel: +49 8657 271, Schlafplätze: 82

Wimbachgrieshütte 1326 m, Naturfreunde, Dusche: ja, Tel: +49 8657 344, Schlafplätze: 48

Ingolstädter Haus 2119 m, DAV, Dusche: ja, Tel: +43 6582 8353, mobil: +43 664 1605733, Schlafplätze: 115

Riemannhaus 2177 m, DAV, Dusche: ja, Tel: +43 6582 73300, Schlafplätze: 104

Kärlingerhaus 1638 m, DAV, Dusche: ja, Tel: +49 (0)8652-6019901, Schlafplätze: 203

Persönliche Anmerkungen

.