



# TannheimerTal

Typ: **Rundtour**  
Etappen: **3**  
Länge: **30.44 km**  
Zeitraum: .. - ..

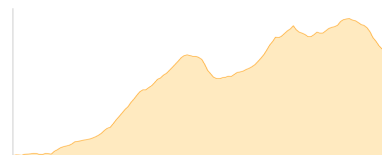
Gehzeit: **18:34 Stunden**  
Aufstieg: **2768 Hm**  
Abstieg: **2767 Hm**

## Etappe 1

### Schneid - Nesselwängler Scharte - Tannheimer Hütte

Wandern - 1553 Hm Aufstieg - 685 Hm Abstieg - **08:05** Stunden Gehzeit - 12.3 km Strecke

Schneid 2009m - Nesselwängler Scharte 2007m - Tannheimer Hütte 1760m

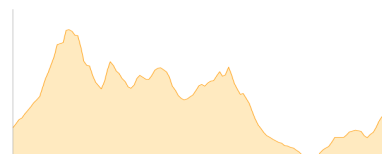


## Etappe 2

### Tannheimer Hütte - Rote Flüh - Schartschrofen - Läuferspitz - ... - Bad Kissinger Hütte

Wandern - 852 Hm Aufstieg - 793 Hm Abstieg - **05:25** Stunden Gehzeit - 8.04 km Strecke

Tannheimer Hütte 1760m - Rote Flüh 2111m - Schartschrofen 1968m - Läuferspitz 1956m - Bergstation Füssener Jöchl 1818m - Sefenspitze 1948m - Bad Kissinger Hütte 1782m

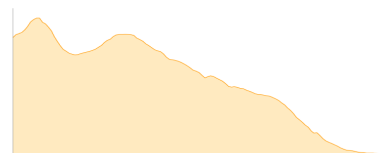


## Etappe 3

### Bad Kissinger Hütte - Aggenstein - Breitenberg - Talstation Breitenbergbahn

Wandern - 363 Hm Aufstieg - 1289 Hm Abstieg - **05:05** Stunden Gehzeit - 10.09 km Strecke

Bad Kissinger Hütte 1782m - Aggenstein 1985m - Breitenberg (Pfronten) 1838m - Talstation Breitenbergbahn 842m





# TannheimerTal

## **Mögliche Unterkünfte**

Tannheimer Hütte 1760 m, DAV, Dusche: k.A., mobil: +43 676 5451700, Schlafplätze: 22

Bad Kissinger Hütte 1782 m, DAV, Dusche: ja, mobil: +43 676 3731166, Schlafplätze: 53

## **Persönliche Anmerkungen**

Tannheimer Hütte +43 5675 20101

Bad Kissinger Hütte 0043 / 6763731166