



Allgäu

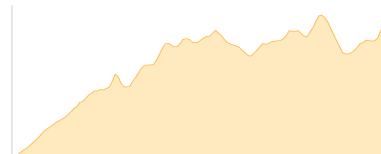
Typ:	Hufeisen	Gehzeit:	79:55 Stunden
Etappen:	8	Aufstieg:	12864 Hm
Länge:	122.37 km	Abstieg:	10869 Hm
Zeitraum:	02.07.2014 - 09.07.2014		

Etappe 1 02.07.2014 Mittwoch

Söllereckbahn-Fiderepasshütte

Wandern **T5** - 1867 Hm Aufstieg - 814 Hm Abstieg - **09:45** Stunden Gehzeit - 15.42 km Strecke

Söllereckbahn 1004m - Fellhorn [BY/V] 2038m - Kanzelwand 2058m - Fiderepasshütte 2070m



Etappe 2 03.07.2014 Donnerstag

Mindelheimer Klettersteig- Rappenseekopf

Wandern **T5** - 1905 Hm Aufstieg - 1551 Hm Abstieg - **11:30** Stunden Gehzeit - 16.47 km Strecke

Fiderepasshütte 2070m - Fiderescharte 2214m - Nördlicher Schafalpenkopf 2320m - Mittlerer Schafalpenkopf 2302m - Südlicher Schafalpenkopf 2273m - Kemptner Kopf 2193m - Kemptner Scharte 2103m - Mindelheimer Hütte 2013m - Biberkopf 2599m - Rappenseekopf 2469m

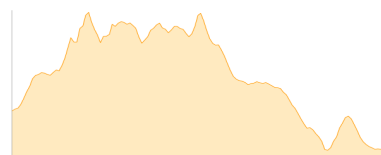


Etappe 3 04.07.2014 Freitag

Heilbronner Weg- Kemptner Hütte

Wandern **T5** - 1261 Hm Aufstieg - 1473 Hm Abstieg - **08:50** Stunden Gehzeit - 13.79 km Strecke

Rappenseehütte 2091m - Große Steinscharte 2262m - Hohes Licht 2651m - Steinschartenkopf 2615m - Wilder Mann 2578m - Bockkarkopf 2609m - Bockkarscharte 2504m - Mädelegabel 2644m - Mädelejoch 1974m - Oberes Mädelejoch 2033m - Kemptner Hütte 1845m

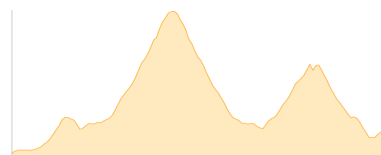


Etappe 4 05.07.2014 Samstag

Kemptner Hütte- Großer Krottenkopf- Kemptner Hütte

Wandern **T5** - 1299 Hm Aufstieg - 1161 Hm Abstieg - **07:55** Stunden Gehzeit - 9.89 km Strecke

Kemptner Hütte 1845m - Oberes Mädelejoch 2033m - Großer Krottenkopf 2656m - Muttlerkopf 2368m

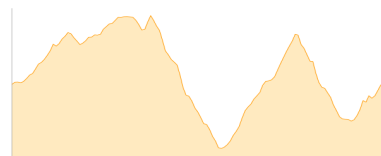


Etappe 5 06.07.2014 Sonntag

Kemptner Hütte- Prinz-Luitpold-Haus

Wandern **T5** - 1883 Hm Aufstieg - 1920 Hm Abstieg - **12:35** Stunden Gehzeit - 19.96 km Strecke

Kemptner Hütte 1845m - Alpelesattel 1780m - Schneck Vorgipfel 2260m - Prinz-Luitpold-Haus 1846m

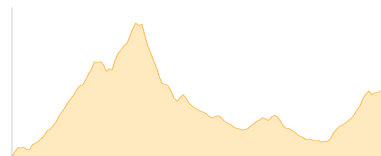


Etappe 6 07.07.2014 Montag

Prinz-Luitpold-Haus- Hochvogel- Prinz-Luitpold-Haus

Wandern **T5** - 1268 Hm Aufstieg - 922 Hm Abstieg - **07:15** Stunden Gehzeit - 9.16 km Strecke

Prinz-Luitpold-Haus 1846m - Kreuzspitze [Allgäu] 2367m - Hochvogel 2592m - Fuchsensattel 2039m - Balkenscharte 2242m





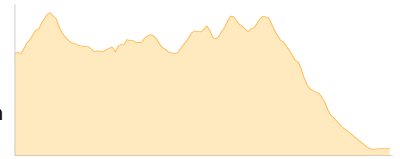
Allgäu

Etappe 7 08.07.2014 Dienstag

Prinz-Luitpold-Haus- Hinterstein

Wandern **T5** - 1421 Hm Aufstieg - 2353 Hm Abstieg - **12:15** Stunden Gehzeit - 22.7 km Strecke

Prinz-Luitpold-Haus 1846m - Glasfelder Kopf 2271m - Lahnerscharte 1990m - Schrecksee 1832m - Kugelhorn 2126m - Rauhorn 2240m - Gaiseck 2212m - Willersalpe 1456m

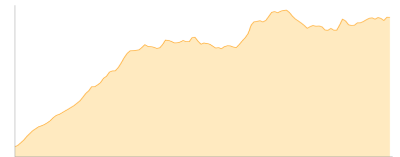


Etappe 8 09.07.2014 Mittwoch

Hinterstein- Hindelanger Klettersteig

Wandern - 1960 Hm Aufstieg - 675 Hm Abstieg - **09:45** Stunden Gehzeit - 14.98 km Strecke

Breitenberg Nordgipfel 1893m - Heubatspitze 2008m - Rotspitze 2033m - Kleiner Daumen 2197m - Großer Daumen 2280m - Östlicher Wengenkopf 2207m - Westlicher Wengenkopf 2235m - Nebelhorn 2224m - Nebelhorn Gipfelrestaurant 2221m





Allgäu

Mögliche Unterkünfte

Fiderepasshütte 2070 m, DAV, Dusche: nein, Tel: +43 664 3203676, Schlafplätze: 120

Mindelheimer Hütte 2013 m, DAV, Dusche: nein, Tel: +49 8322 700153, Schlafplätze: 120

Rappenseehütte 2091 m, DAV, Dusche: ja, Tel: +49 8322 700155, Schlafplätze: 342

Kemptner Hütte 1845 m, DAV, Dusche: k.A., Tel: +49 8322 700152, Schlafplätze: 285

Prinz-Luitpold-Haus 1846 m, DAV, Dusche: ja, Tel: +49 08322 700154, Schlafplätze: 172

Willersalpe 1456 m, AV: k.A., Dusche: k.A., Schlafplätze: 20