



# Heilbronner Weg

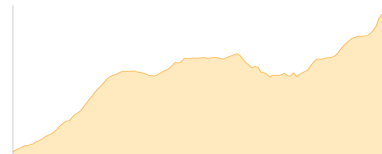
Typ:	<b>Strecke</b>	Gehzeit:	<b>18:17 Stunden</b>
Etappen:	<b>4</b>	Aufstieg:	<b>2542 Hm</b>
Länge:	<b>31.73 km</b>	Abstieg:	<b>2915 Hm</b>
Zeitraum:	<b>00.00.0000 - 00.00.0000</b>		

## Etappe 1

### Bushaltestelle Lechleiten - Rappenseehütte

Wandern - 853 Hm Aufstieg - 210 Hm Abstieg - **04:15** Stunden Gehzeit - 7.58 km Strecke

Bushaltestelle Lechleiten 1424m - Rappenseehütte 2091m

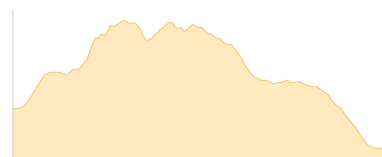


## Etappe 2

### Rappenseehütte - Kemptner Hütte

Wandern - 780 Hm Aufstieg - 1001 Hm Abstieg - **05:50** Stunden Gehzeit - 9.81 km Strecke

Rappenseehütte 2091m - Kemptner Hütte 1845m

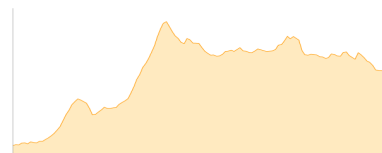


## Etappe 3

### Kemptner Hütte - Hermann-von-Barth-Hütte

Wandern - 841 Hm Aufstieg - 571 Hm Abstieg - **05:00** Stunden Gehzeit - 8.27 km Strecke

Kemptner Hütte 1845m - Hermann-von-Barth-Hütte 2131m



## Etappe 4

### Hermann-von-Barth-Hütte - Elbigenalp

Wandern - 68 Hm Aufstieg - 1133 Hm Abstieg - **03:15** Stunden Gehzeit - 6.08 km Strecke

Hermann-von-Barth-Hütte 2131m - Elbigenalp 1062m





# Heilbronner Weg

## Mögliche Unterkünfte

Rappenseehütte 2091 m, DAV, Dusche: ja, Tel: +49 8322 700155, Schlafplätze: 342

Kemptner Hütte 1845 m, DAV, Dusche: k.A., Tel: +49 8322 700152, Schlafplätze: 285

Hermann-von-Barth-Hütte 2131 m, DAV, Dusche: k.A., Schlafplätze: 63