



Augustwanderung

Typ: **Strecke**
Etappen: **3**
Länge: **47.71 km**
Zeitraum: .. - ..

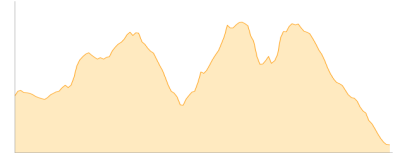
Gehzeit: **23:44 Stunden**
Aufstieg: **2979 Hm**
Abstieg: **3833 Hm**

Etappe 1

Panoramarestaurant Brauneck - Benediktenwand - Tutzinger Hütte

Wandern - 802 Hm Aufstieg - 966 Hm Abstieg - **05:35** Stunden Gehzeit - 7.88 km Strecke

Panoramarestaurant Brauneck 1500m - Benediktenwand 1801m - Tutzinger Hütte 1325m

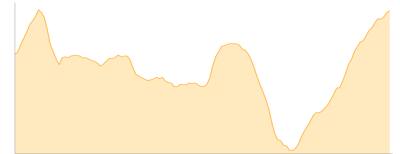


Etappe 2

Tutzinger Hütte - Staffelalm - Jocher-Alm - Berggasthaus Herzogstand

Wandern - 1454 Hm Aufstieg - 1226 Hm Abstieg - **09:45** Stunden Gehzeit - 19.7 km Strecke

Tutzinger Hütte 1325m - Staffelalm 1317m - Jocher-Alm 1381m - Fahrenberg 1583m

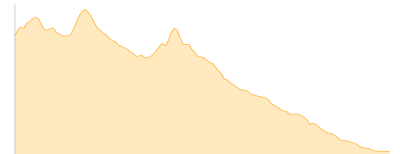


Etappe 3

Berggasthaus Herzogstand - Herzogstand Pavillion - Heimgarten - Hirschberg - ... - Eschenlohe

Wandern - 723 Hm Aufstieg - 1641 Hm Abstieg - **08:25** Stunden Gehzeit - 20.13 km Strecke

Fahrenberg 1583m - Herzogstand 1731m - Heimgarten 1762m - Hirschberg (Ohlstadt) 1660m -
Wanderparkplatz Walchenseestrasse 667m - Eschenlohe 635m





Augustwanderung

Mögliche Unterkünfte

Tutzinger Hütte 1325 m, DAV, Dusche: k.A., Tel: +49 8857 8992765, mobil: +49 175 1641690, Schlafplätze: 91

Staffelalm 1317 m, AV: k.A., Dusche: k.A., Schlafplätze: -

Jocher-Alm 1381 m, AV: k.A., Dusche: k.A., Schlafplätze: -