



Alpenquerung mit Peter und Isi 2016

Typ:	Strecke	Gehzeit:	67:21 Stunden
Etappen:	8	Aufstieg:	8511 Hm
Länge:	138.3 km	Abstieg:	10690 Hm
Zeitraum:	.. - ..		

Etappe 1

Oberstdorf - Spielmannsau - Kemptner Hütte

Wandern - 1143 Hm Aufstieg - 90 Hm Abstieg - **06:00** Stunden Gehzeit - 14.58 km Strecke

Oberstdorf 803m - Spielmannsau 986m - Kemptner Hütte 1845m



Etappe 2

Kemptner Hütte - Mädelejoch - Hängebrücke Holzgau - Madau

Wandern - 679 Hm Aufstieg - 1233 Hm Abstieg - **07:10** Stunden Gehzeit - 18.34 km Strecke

Kemptner Hütte 1845m - Mädelejoch 1974m - Hängebrücke Holzgau 1200m - Madau, Hermine 1307m

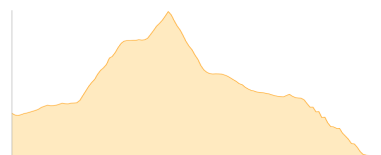


Etappe 3

Madau - Memminger Hütte - Seescharte - Oberlochalm - Zams

Wandern - 1500 Hm Aufstieg - 2042 Hm Abstieg - **11:45** Stunden Gehzeit - 21.02 km Strecke

Madau, Hermine 1307m - Memminger Hütte 2242m - Seescharte 2599m - Oberlochalm 1809m - Zams 765m




Etappe 4

Krahberg - Glanderspitze - Imsterberger Venetalm - Wenns

Wandern - 389 Hm Aufstieg - 1583 Hm Abstieg - **06:20** Stunden Gehzeit - 14.7 km Strecke

Krahberg 2208m - Glanderspitze 2512m - Imsterberger Venetalm 1995m - Wenns 995m

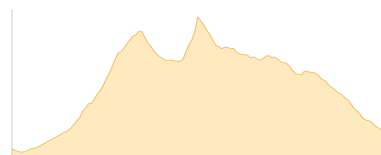


Etappe 5

Mittelberg - Pitzexpress - Braunschweiger Hütte - Rettenbachgletscher - Vent

Wandern - 1929 Hm Aufstieg - 1763 Hm Abstieg - **12:50** Stunden Gehzeit - 22.9 km Strecke

Mittelberg Gletscherexpress 1740m - Braunschweiger Hütte 2759m - Rettenbachgletscher 2663m - Vent 1895m




Etappe 6

Vent - Martin-Busch-Hütte - Similaunhütte - Vernagt

Hochalpin - 1167 Hm Aufstieg - 1355 Hm Abstieg - **08:50** Stunden Gehzeit - 18.08 km Strecke

Vent 1895m - Martin-Busch-Hütte 2501m - Similaunhütte 3019m - Vernagt 1691m





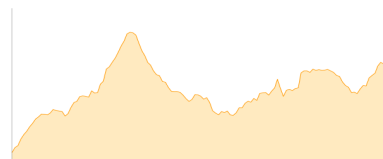
Alpenquerung mit Peter und Isi 2016

Etappe 7

Katharinaberg - Pirchhof - Giggelberg

Wandern - 1233 Hm Aufstieg - 884 Hm Abstieg - **07:35** Stunden Gehzeit - 13.93 km Strecke

Katharinaberg 1268m - Pirchhof 1432m - Giggelberg 1572m



Etappe 8

Giggelberg - Vellau - Tirol - Meran

Wandern - 471 Hm Aufstieg - 1740 Hm Abstieg - **06:55** Stunden Gehzeit - 14.74 km Strecke

Giggelberg 1572m - Vellau 913m - Dorf Tirol 594m - Meran 313m





Alpenquerung mit Peter und Isi 2016

Mögliche Unterkünfte

Kemptner Hütte 1845 m, DAV, Dusche: k.A., Tel: +49 8322 700152, Schlafplätze: 285

Madau, Hermine 1307 m, AV: k.A., Dusche: k.A., Schlafplätze: -

Memminger Hütte 2242 m, DAV, Dusche: ja, Tel: keins, Schlafplätze: 149

Oberlochalm 1809 m, AV: k.A., Dusche: k.A., Schlafplätze: -

Imsterberger Venetalm 1995 m, privat, Dusche: ja, Tel: +43 5412 64455, mobil: +43 664 3860234, Schlafplätze: 15

Braunschweiger Hütte 2759 m, DAV, Dusche: ja, Tel: +43 664 2012013, mobil: +43 664 535 37 22, Schlafplätze: 183

Martin-Busch-Hütte 2501 m, DAV, Dusche: k.A., Tel: +43 5254 8130, Schlafplätze: 150

Similaunhütte 3019 m, privat, Dusche: ja, Tel: +39 0473 669711, mobil: +43 676 5074502, Schlafplätze: 70

Pirchhof 1432 m, AV: k.A., Dusche: k.A., Schlafplätze: -

Giggelberg 1572 m, AV: k.A., Dusche: k.A., Schlafplätze: -