



4T Pitztaltour


Typ:		Gehzeit:	16:44 Stunden
Etappen:	4	Aufstieg:	2346 Hm
Länge:	31.22 km	Abstieg:	2460 Hm
Zeitraum:	00.00.0000 - 00.00.0000		

Etappe 1

Mittelberg -Pitzexpress- - Taschachhaus 4T Pitztaltour T1

Wandern - 743 Hm Aufstieg - 51 Hm Abstieg - **03:40** Stunden Gehzeit - 7.84 km Strecke

Mittelberg Gletscherexpress 1740m - Taschachhaus 2434m

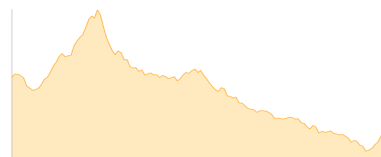


Etappe 2

Taschachhaus - Riffelseehütte 4T Pitztaltour T2

Wandern - 475 Hm Aufstieg - 611 Hm Abstieg - **03:55** Stunden Gehzeit - 8.75 km Strecke

Taschachhaus 2434m - Riffelseehütte 2293m



Etappe 3

Riffelseehütte - Kaunergrathütte 4T Pitztaltour T3

Wandern - 966 Hm Aufstieg - 432 Hm Abstieg - **05:05** Stunden Gehzeit - 8.01 km Strecke

Riffelseehütte 2293m - Kaunergrathütte 2817m




Etappe 4

Kaunergrathütte - Plangeross 4T Pitztaltour T4

Wandern - 162 Hm Aufstieg - 1366 Hm Abstieg - **04:05** Stunden Gehzeit - 6.61 km Strecke

Kaunergrathütte 2817m - Plangeross 1616m





4T Pitztaltour

Mögliche Unterkünfte

Taschachhaus 2434 m, DAV, Dusche: ja, Tel: +43 664 1384465, Schlafplätze: 128

Riffelseehütte 2293 m, DAV, Dusche: ja, Tel: +43 5252 64 74 28, mobil: +43 664 3950062, Schlafplätze: 61

Kaunergrathütte 2817 m, DAV, Dusche: ja, Tel: +43 720 346947, mobil: +43 664 1440627, Schlafplätze: 59