



# Weiberwandern 2016 Rosengarten

Typ:	<b>Strecke</b>	Gehzeit:	<b>25:44 Stunden</b>
Etappen:	<b>6</b>	Aufstieg:	<b>4157 Hm</b>
Länge:	<b>36.85 km</b>	Abstieg:	<b>3642 Hm</b>
Zeitraum:	<b>28.07.2016 - 01.08.2016</b>		

## **Etappe 1** 28.07.2016 Donnerstag

### **Weisslahnbad - Bärenfalle - Sessel Schwaige - Hofer Alpl**

Wandern - 982 Hm Aufstieg - 833 Hm Abstieg - **05:50** Stunden Gehzeit - 6.86 km Strecke

Weisslahnbad 1200m - Bärenfalle 2016m - Sesselschwaige 1933m - Hofer Alpl 1364m

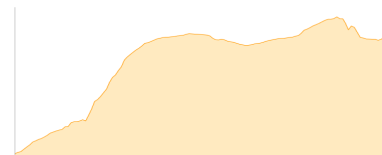


## **Etappe 2** 29.07.2016 Freitag

### **Hofer Alpl - Schlernhaus - Tierser Alpl**

Wandern - 1502 Hm Aufstieg - 403 Hm Abstieg - **07:05** Stunden Gehzeit - 10.15 km Strecke

Hofer Alpl 1364m - Schlernhaus 2457m - Tierser Alpl 2440m



## **Etappe 3** 30.07.2016 Samstag

### **Tierser Alpl - Grasleitenhütte - Grasleitenpasshütte - Vajolet-Hütte**

Wandern - 658 Hm Aufstieg - 870 Hm Abstieg - **04:50** Stunden Gehzeit - 7.35 km Strecke

Tierser Alpl 2440m - Grasleitenhütte 2165m - Grasleitenpasshütte 2601m - Vajolet-Hütte 2243m



## **Etappe 4** 30.07.2016 Samstag

### **Vajolet-Hütte - Gartlhütte - Vajolet-Hütte**

Wandern - 382 Hm Aufstieg - 382 Hm Abstieg - **02:15** Stunden Gehzeit - 1.99 km Strecke

Vajolet-Hütte 2243m - Gartlhütte 2621m - Vajolet-Hütte 2243m

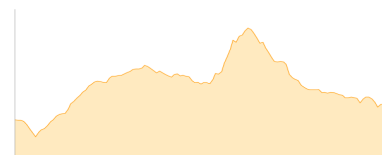


## **Etappe 5** 31.07.2016 Sonntag

### **Vajolet-Hütte - Rotwandhütte**

Wandern - 553 Hm Aufstieg - 507 Hm Abstieg - **03:35** Stunden Gehzeit - 6.03 km Strecke

Vajolet-Hütte 2243m - Rotwandhütte 2283m

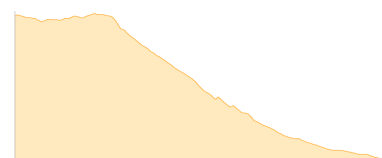


## **Etappe 6** 01.08.2016 Montag

### **Rotwandhütte - Christomannos - Karerpass Parkplatz**

Wandern - 80 Hm Aufstieg - 647 Hm Abstieg - **02:05** Stunden Gehzeit - 4.46 km Strecke

Rotwandhütte 2283m - Christomannos 2276m - Karerpass 1752m





# Weiberwandern 2016 Rosengarten

## Mögliche Unterkünfte

Schlernhaus 2457 m, CAI, Dusche: k.A., Schlafplätze: -

Tierser Alpl 2440 m, privat, Dusche: k.A., Schlafplätze: -

Grasleitenhütte 2165 m, CAI, Dusche: k.A., Tel: +39 0471 642103, Schlafplätze: -

Grasleitenpasshütte 2601 m, AV: k.A., Dusche: k.A., Schlafplätze: -

Vajolet-Hütte 2243 m, SAT, Dusche: k.A., Schlafplätze: -

Garthütte 2621 m, privat, Dusche: k.A., Schlafplätze: -

Rotwandhütte 2283 m, SAT, Dusche: k.A., Schlafplätze: 62