



Tour zum Hochfeiler

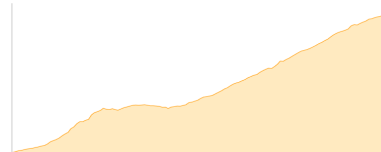
Typ:	Hufeisen	Gehzeit:	31:43 Stunden
Etappen:	4	Aufstieg:	4942 Hm
Länge:	51.49 km	Abstieg:	4380 Hm
Zeitraum:	05.08.2016 - 08.08.2016		

Etappe 1 05.08.2016 Freitag

Mauls - Simile Mahd Alm

Wandern - 1208 Hm Aufstieg - 115 Hm Abstieg - **05:25** Stunden Gehzeit - 8.73 km Strecke

Mauls 919m - Simile-Mahd-Alm 2011m

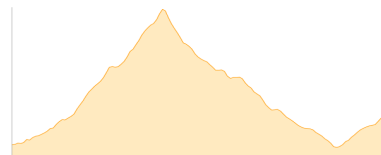


Etappe 2 06.08.2016 Samstag

Simile Mahd Alm - Wilde Kreuzspitze - Labesebnalm - Brixner Hütte

Hochalpin - 1434 Hm Aufstieg - 1173 Hm Abstieg - **09:00** Stunden Gehzeit - 14.75 km Strecke

Simile-Mahd-Alm 2011m - Wilde Kreuzspitze 3135m - Labesebnalm 2142m - Brixner Hütte 2300m



Etappe 3 07.08.2016 Sonntag

Brixner Hütte - Gliederscharte - Hochfeilerhütte

Wandern - 1420 Hm Aufstieg - 985 Hm Abstieg - **08:20** Stunden Gehzeit - 13.31 km Strecke

Brixner Hütte 2300m - Gliederscharte 2644m - Hochfeilerhütte 2710m

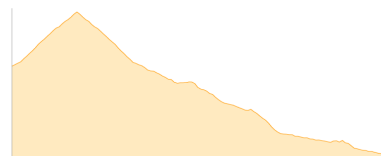


Etappe 4 08.08.2016 Montag

Hochfeilerhütte - Hochfeiler - Parkplatz Hochfeilerhütte - Angerhöfe

Hochalpin - 880 Hm Aufstieg - 2107 Hm Abstieg - **09:00** Stunden Gehzeit - 14.7 km Strecke

Hochfeilerhütte 2710m - Hochfeiler 3510m - Pfitscher Tal 1700m - Angerhöfe 1470m





Tour zum Hochfeiler

Mögliche Unterkünfte

Simile-Mahd-Alm 2011 m, AV: k.A., Dusche: k.A., Schlafplätze: -

Brixner Hütte 2300 m, AVS, Dusche: k.A., Tel: +39 0472 547131, Schlafplätze: 40

Hochfeilerhütte 2710 m, AV: ja, Dusche: k.A., Tel: +39 0472 646071, Schlafplätze: 94