



# Texel u Öztaler

Typ:  
Etappen: **3**  
Länge: **35.83 km**  
Zeitraum: .. - ..

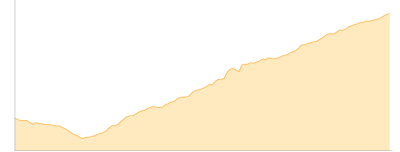
Gehzeit: **20:17 Stunden**  
Aufstieg: **3353 Hm**  
Abstieg: **2247 Hm**

## Etappe 1

### Karthaus - Vorderkas - Rableid

Hochalpin - 939 Hm Aufstieg - 242 Hm Abstieg - **05:00** Stunden Gehzeit - 10.25 km Strecke

Karthaus 1315m - Vorderkas 1701m - Rableid 2013m

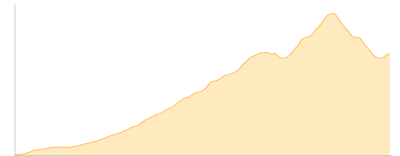


## Etappe 2

### Rableid - Eishof - Stettiner Hütte - Hohe Weiße - Stettiner Hütte

Hochalpin - 1354 Hm Aufstieg - 498 Hm Abstieg - **07:00** Stunden Gehzeit - 12.16 km Strecke

Rableid 2013m - Eishof 2076m - Stettiner Hütte 2875m - Hohe Weiße 3281m - Stettiner Hütte 2875m

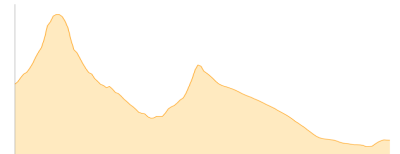


## Etappe 3

### Stettiner Hütte - Hochwilde - Südgipfel - Langtalereckhütte

Hochalpin - 1060 Hm Aufstieg - 1507 Hm Abstieg - **08:15** Stunden Gehzeit - 13.42 km Strecke

Stettiner Hütte 2875m - Hochwilde (Südgipfel) 3480m - Langtalereckhütte 2430m





# Texel u Öztaler

## Mögliche Unterkünfte

Vorderkas 1701 m, AV: k.A., Dusche: k.A., Tel: +39 473 679230, Schlafplätze: -

Rableid 2013 m, privat, Dusche: k.A., Tel: +39 473 420631, mobil: +39 335 366766, Schlafplätze: -

Eishof 2076 m, privat, Dusche: k.A., Tel: +39 473 420524, mobil: +39 3336 521974, Schlafplätze: -

Stettiner Hütte 2875 m, Autonome Provinz Bozen-Südtirol, Dusche: k.A., Tel: +39 0473 424244, Schlafplätze: 40

Langtalereckhütte 2430 m, DAV, Dusche: ja, Tel: +43 664 5268655, Schlafplätze: 92