



Texel

Typ:
Etappen: **3**
Länge: **29.4 km**
Zeitraum: .. - ..

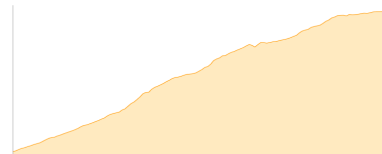
Gehzeit: **20:08 Stunden**
Aufstieg: **3634 Hm**
Abstieg: **2163 Hm**

Etappe 1

Schreibmaschinenmuseum Partschins - Nassereithhütte - Lodnerhütte

Wandern - 1666 Hm Aufstieg - 92 Hm Abstieg - **07:00** Stunden Gehzeit - 9.51 km Strecke

Partschins 650m - Schutzhütte Nasereit 1532m - Lodnerhütte 2262m

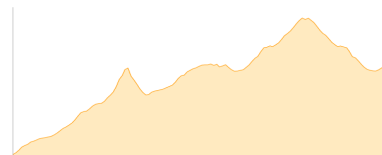


Etappe 2

Lodnerhütte - Stettiner Hütte - Hohe Weiße - Stettiner Hütte

Hochalpin - 1345 Hm Aufstieg - 712 Hm Abstieg - **07:00** Stunden Gehzeit - 8.67 km Strecke

Lodnerhütte 2262m - Stettiner Hütte 2875m - Hohe Weiße 3281m - Stettiner Hütte 2875m

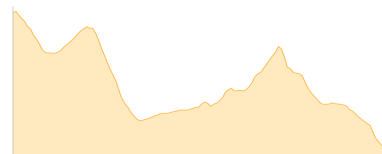


Etappe 3

Stettiner Hütte - Oberkaser Alm

Wandern - 623 Hm Aufstieg - 1359 Hm Abstieg - **06:10** Stunden Gehzeit - 11.21 km Strecke

Stettiner Hütte 2875m - Oberkaser Alm 2131m





Texel

Mögliche Unterkünfte

Schutzhütte Nasereit 1532 m, privat, Dusche: k.A., Tel: +39 0473 968222, Schlafplätze: 26

Lodnerhütte 2262 m, CAI, Dusche: k.A., Tel: +39 0473 967367, Schlafplätze: 56

Stettiner Hütte 2875 m, Autonome Provinz Bozen-Südtirol, Dusche: k.A., Tel: +39 0473 424244, Schlafplätze: 40

Oberkaser Alm 2131 m, privat, Dusche: k.A., Tel: +39 0473 420 452, Schlafplätze: 25