



München - Venedig (Version 2)

Typ: **Strecke**
Etappen: **5**
Länge: **49.4 km**
Zeitraum: .. - ..

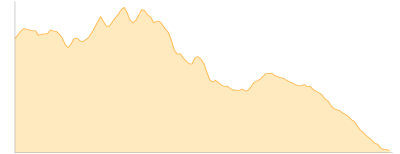
Gehzeit: **25:37 Stunden**
Aufstieg: **3249 Hm**
Abstieg: **4312 Hm**

Etappe 1

Glungezerhütte - Lizumer Hütte

Wandern - 657 Hm Aufstieg - 1251 Hm Abstieg - **06:30** Stunden Gehzeit - 14.29 km Strecke

Glungezerhütte 2610m - Lizumer Hütte 2019m

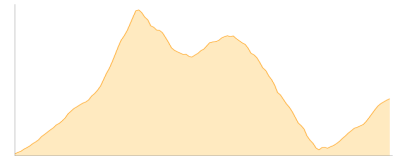


Etappe 2

Lizumer Hütte - Tuxerjochhaus

Wandern - 1178 Hm Aufstieg - 884 Hm Abstieg - **07:10** Stunden Gehzeit - 11.68 km Strecke

Lizumer Hütte 2019m - Tuxerjochhaus 2313m

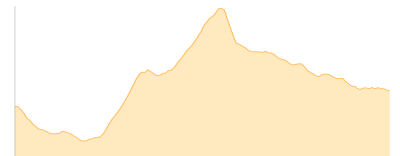


Etappe 3

Tuxerjochhaus - Olpererhütte

Wandern - 940 Hm Aufstieg - 855 Hm Abstieg - **06:10** Stunden Gehzeit - 10.46 km Strecke

Tuxerjochhaus 2313m - Olpererhütte 2389m

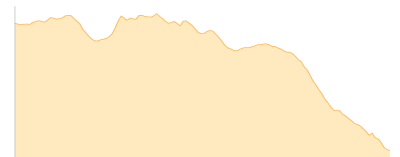


Etappe 4

Olpererhütte - Stein (Pfitsch)

Wandern - 474 Hm Aufstieg - 1322 Hm Abstieg - **05:50** Stunden Gehzeit - 12.96 km Strecke

Olpererhütte 2389m - Stein (Pfitsch) 1530m



Etappe 5: Ruhetag



München - Venedig (Version 2)

Mögliche Unterkünfte

Glungezerhütte 2610 m, ÖAV, Dusche: ja, Tel: +43 5223 78018, mobil: +43 664 4705522, Schlafplätze: 40

Lizumer Hütte 2019 m, ÖAV, Dusche: ja, Tel: +43 5224 52111, mobil: +43 664 647 5353, Schlafplätze: 85

Tuxerjochhaus 2313 m, ÖTK, Dusche: k.A., Tel: +43 5287 87216, Schlafplätze: 41

Olpererhütte 2389 m, DAV, Dusche: ja, Tel: +43 720 346930, mobil: +43 664 417 6566, Schlafplätze: 60

Stein (Pfitsch) 1530 m, AV: k.A., Dusche: k.A., Schlafplätze: -