



Texel

Typ:
Etappen: **4**
Länge: **40.68 km**
Zeitraum: .. - ..

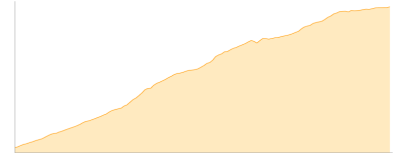
Gehzeit: **26:32 Stunden**
Aufstieg: **4569 Hm**
Abstieg: **3099 Hm**

Etappe 1

Schreibmaschinenmuseum Partschins - Nassereithhütte - Lodnerhütte

Wandern - 1666 Hm Aufstieg - 92 Hm Abstieg - **07:00** Stunden Gehzeit - 9.51 km Strecke

Partschins 650m - Schutzhütte Nasereit 1532m - Lodnerhütte 2262m



Etappe 2

Lodnerhütte - Zielspitz - Lodnerhütte

Hochalpin - 935 Hm Aufstieg - 936 Hm Abstieg - **06:25** Stunden Gehzeit - 11.28 km Strecke

Lodnerhütte 2262m - Zielspitz 3006m - Lodnerhütte 2262m

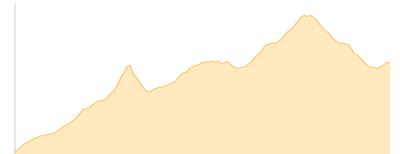


Etappe 3

Lodnerhütte - Stettiner Hütte - Hohe Weiße - Stettiner Hütte

Hochalpin - 1345 Hm Aufstieg - 712 Hm Abstieg - **07:00** Stunden Gehzeit - 8.67 km Strecke

Lodnerhütte 2262m - Stettiner Hütte 2875m - Hohe Weiße 3281m - Stettiner Hütte 2875m

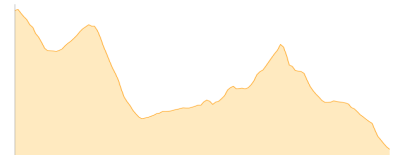


Etappe 4

Stettiner Hütte - Oberkaser Alm

Wandern - 623 Hm Aufstieg - 1359 Hm Abstieg - **06:10** Stunden Gehzeit - 11.21 km Strecke

Stettiner Hütte 2875m - Oberkaser Alm 2131m





Texel

Mögliche Unterkünfte

Schutzhütte Nasereit 1532 m, privat, Dusche: k.A., Tel: +39 0473 968222, Schlafplätze: 26

Lodnerhütte 2262 m, CAI, Dusche: k.A., Tel: +39 0473 967367, Schlafplätze: 56

Stettiner Hütte 2875 m, Autonome Provinz Bozen-Südtirol, Dusche: k.A., Tel: +39 0473 424244, Schlafplätze: 40

Oberkaser Alm 2131 m, privat, Dusche: k.A., Tel: +39 0473 420 452, Schlafplätze: 25

Persönliche Anmerkungen

p