



Venediger Höhenweg 2016

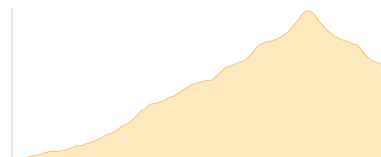
Typ:	Strecke	Gehzeit:	50:17 Stunden
Etappen:	8	Aufstieg:	7487 Hm
Länge:	84.52 km	Abstieg:	7371 Hm
Zeitraum:	.. - ..		

Etappe 1

Ströden - Essener-Rostocker Hütte - Rostocker Eck - Essener-Rostocker Hütte

Wandern - 1311 Hm Aufstieg - 515 Hm Abstieg - **06:40** Stunden Gehzeit - 9.82 km Strecke

Ströden 1403m - Essener-Rostocker Hütte 2208m - Rostocker Eck 2749m - Essener-Rostocker Hütte 2208m



Etappe 2

Essener-Rostocker Hütte - Johannishütte - Defreggerhaus - Johannishütte

Wandern - 1428 Hm Aufstieg - 1514 Hm Abstieg - **09:45** Stunden Gehzeit - 15.38 km Strecke

Essener-Rostocker Hütte 2208m - Johannishütte 2121m - Defreggerhaus 2962m - Johannishütte 2121m

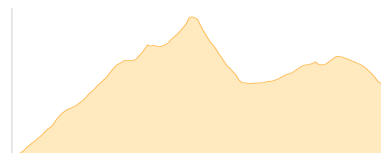


Etappe 3

Johannishütte - Eissee - Eisseehütte

Wandern - 1040 Hm Aufstieg - 627 Hm Abstieg - **05:45** Stunden Gehzeit - 8.52 km Strecke

Johannishütte 2121m - Eissee [T] 2664m - Eisseehütte 2521m



Etappe 4

Eisseehütte - Bonn-Matreier Hütte - Säulkopf - Bonn-Matreier Hütte

Hochalpin - 1107 Hm Aufstieg - 911 Hm Abstieg - **06:40** Stunden Gehzeit - 9.42 km Strecke

Eisseehütte 2521m - Bonn-Matreier Hütte 2745m - Säulkopf 3209m - Bonn-Matreier Hütte 2745m



Etappe 5

Bonn-Matreier Hütte - Badener Hütte

Wandern - 704 Hm Aufstieg - 819 Hm Abstieg - **05:10** Stunden Gehzeit - 9.2 km Strecke

Bonn-Matreier Hütte 2745m - Badener Hütte 2608m



Etappe 6

Badener Hütte - Auge Gottes - Neue Prager Hütte

Wandern - 933 Hm Aufstieg - 756 Hm Abstieg - **05:50** Stunden Gehzeit - 10 km Strecke

Badener Hütte 2608m - Auge Gottes 2167m - Neue Prager Hütte 2796m





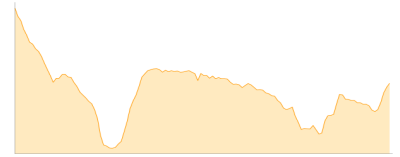
Venediger Höhenweg 2016

Etappe 7

Neue Prager Hütte - Alte Prager Hütte - St- Pöltner Hütte

Wandern - 794 Hm Aufstieg - 1081 Hm Abstieg - **06:40** Stunden Gehzeit - 14.71 km Strecke

Neue Prager Hütte 2796m - Alte Prager Hütte 2489m - St. Pöltner Hütte 2481m



Etappe 8

St- Pöltner Hütte - Grünseehütte - Matreier Tauernhaus

Wandern - 170 Hm Aufstieg - 1148 Hm Abstieg - **03:50** Stunden Gehzeit - 7.48 km Strecke

St. Pöltner Hütte 2481m - Grünseehütte 2235m - Matreier Tauernhaus 1511m





Venediger Höhenweg 2016

Mögliche Unterkünfte

Essener-Rostocker Hütte 2208 m, DAV, Dusche: ja, Tel: +43 4877 5101, mobil: +43 660 7678426, Schlafplätze: 110

Johannishütte 2121 m, DAV, Dusche: k.A., Tel: +43 4877 5150, Schlafplätze: 50

Defreggerhaus 2962 m, ÖTK, Dusche: ja, Tel: +43 676 9439145, Schlafplätze: 60

Eisseehütte 2521 m, privat, Dusche: ja, Tel: +43 720 222101, mobil: +43 6664 4606459, Schlafplätze: 45

Bonn-Matreier Hütte 2745 m, DAV, Dusche: k.A., Tel: +43 4874 5577, mobil: +43 664 3481006, Schlafplätze: 58

Badener Hütte 2608 m, ÖAV, Dusche: k.A., Tel: +43 664 9155666, Schlafplätze: 56

Neue Prager Hütte 2796 m, DAV, Dusche: k.A., Tel: +43 4875 8840, mobil: +43 664 6304186, Schlafplätze: 90

St. Pöltner Hütte 2481 m, ÖAV, Dusche: k.A., Tel: +43 6562 6265, mobil: +43 664 633 6120, Schlafplätze: 67

Grünseehütte 2235 m, ÖAV, Dusche: k.A., Tel: +43 4875 5337, mobil: +43 664 5224841, Schlafplätze: 20

Matreier Tauernhaus 1511 m, ÖAV, Dusche: ja, Tel: +43 4875 8811, Schlafplätze: 60