



# Stubaier Höhenweg

Typ: **Strecke**  
Etappen: **5**  
Länge: **35.38 km**  
Zeitraum: .. - ..

Gehzeit: **23:34 Stunden**  
Aufstieg: **3720 Hm**  
Abstieg: **3377 Hm**

## Etappe 1

### Elferhütte - Karalm - Innsbrucker Hütte

Wandern - 940 Hm Aufstieg - 542 Hm Abstieg - **05:10** Stunden Gehzeit - 7.67 km Strecke

Elferhütte 2004m - Karalm 1737m - Innsbrucker Hütte 2369m

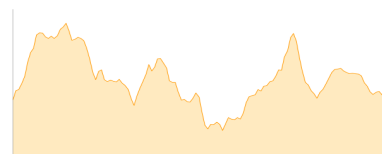


## Etappe 2

### Innsbrucker Hütte - Lauterersee - Bremer Hütte

Wandern - 932 Hm Aufstieg - 873 Hm Abstieg - **06:10** Stunden Gehzeit - 10.45 km Strecke

Innsbrucker Hütte 2369m - Lauterersee 2434m - Bremer Hütte 2413m

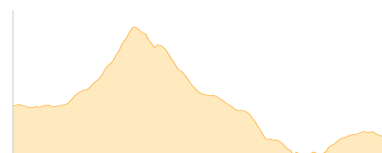


## Etappe 3

### Bremer Hütte - Nürnberger Hütte

Wandern - 484 Hm Aufstieg - 631 Hm Abstieg - **03:35** Stunden Gehzeit - 5.85 km Strecke

Bremer Hütte 2413m - Nürnberger Hütte 2278m

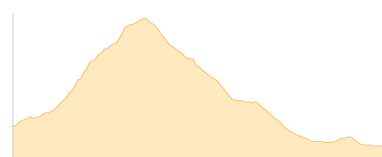


## Etappe 4

### Nürnberger Hütte - Seescharte Freiger - Sulzenauhütte

Wandern - 575 Hm Aufstieg - 674 Hm Abstieg - **04:00** Stunden Gehzeit - 5.87 km Strecke

Nürnberger Hütte 2278m - Seescharte Freiger 2781m - Sulzenauhütte 2191m



## Etappe 5

### Sulzenauhütte - Kleiner Trögler - Großer Trögler - Dresdner Hütte

Wandern - 789 Hm Aufstieg - 657 Hm Abstieg - **04:40** Stunden Gehzeit - 5.52 km Strecke

Sulzenauhütte 2191m - Kleiner Trögler 2885m - Großer Trögler 2902m - Dresdner Hütte 2308m





# Stubai Höhenweg

## Mögliche Unterkünfte

Elferhütte 2004 m, privat, Dusche: ja, Tel: +43 5226 2818, Schlafplätze: 50

Karalm 1737 m, AV: k.A., Dusche: k.A., Schlafplätze: -

Innsbrucker Hütte 2369 m, ÖAV, Dusche: ja, Tel: +43 5276 295, Schlafplätze: 130

Bremer Hütte 2413 m, DAV, Dusche: ja, Tel: +43 664 2728071, mobil: +43 664 4605831, Schlafplätze: 100

Nürnberger Hütte 2278 m, DAV, Dusche: ja, Tel: +43 5226 2492, mobil: +43 664 1657461, Schlafplätze: 166

Sulzenauhütte 2191 m, DAV, Dusche: k.A., Tel: +43 5226 2432, mobil: +43 664 2716898, Schlafplätze: 140

Dresdner Hütte 2308 m, DAV, Dusche: ja, Tel: +43 5226 8112, Schlafplätze: 165