



# Adamello-Runde

Typ: **Hufeisen**  
Etappen: **9**  
Länge: **68.88 km**  
Zeitraum: .. - ..

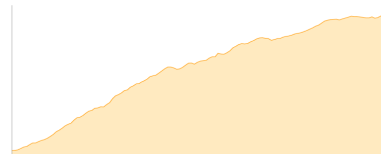
Gehzeit: **44:50 Stunden**  
Aufstieg: **6591 Hm**  
Abstieg: **7127 Hm**

## Etappe 1

### Rifugio Bedole - Rifugio Mandrone

Wandern - 898 Hm Aufstieg - 89 Hm Abstieg - **03:40** Stunden Gehzeit - 3.83 km Strecke

Rifugio Bedole 1640m - Rifugio Mandrone 2442m

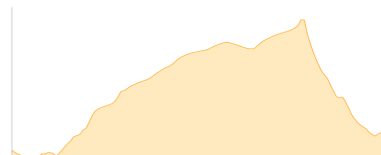


## Etappe 2

### Rifugio Mandrone - Rifugio Giuseppe Garibaldi

Wandern - 837 Hm Aufstieg - 732 Hm Abstieg - **05:40** Stunden Gehzeit - 11.6 km Strecke

Rifugio Mandrone 2442m - Rifugio Giuseppe Garibaldi 2550m



## Etappe 3

### Rifugio Giuseppe Garibaldi - Rifugio Franco Tonolino

Wandern - 613 Hm Aufstieg - 731 Hm Abstieg - **04:20** Stunden Gehzeit - 6.9 km Strecke

Rifugio Giuseppe Garibaldi 2550m - Rifugio Franco Tonolino 2450m

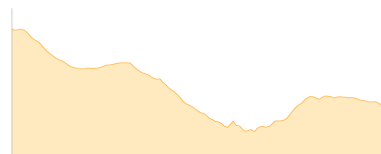


## Etappe 4

### Rifugio Franco Tonolino - Rifugio Serafino Gnutti

Wandern - 198 Hm Aufstieg - 459 Hm Abstieg - **02:05** Stunden Gehzeit - 4.08 km Strecke

Rifugio Franco Tonolino 2450m - Rifugio Serafino Gnutti 2166m



## Etappe 5

### Rifugio Serafino Gnutti - Rifugio Paolo Prudenzini

Wandern - 730 Hm Aufstieg - 683 Hm Abstieg - **04:25** Stunden Gehzeit - 4.95 km Strecke

Rifugio Serafino Gnutti 2166m - Rifugio Paolo Prudenzini 2235m

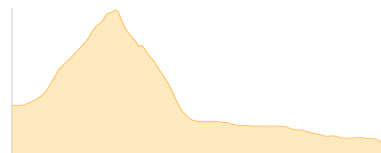


## Etappe 6

### Rifugio Paolo Prudenzini - Rifugio Citta di Lissone

Wandern - 618 Hm Aufstieg - 836 Hm Abstieg - **04:40** Stunden Gehzeit - 7.56 km Strecke

Rifugio Paolo Prudenzini 2235m - Rifugio Citta di Lissone 2020m





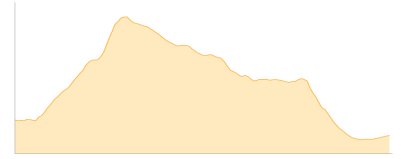
# Adamello-Runde

## Etappe 7

### Rifugio Citta di Lissone - Rifugio Val Di Fumo

Wandern - 728 Hm Aufstieg - 818 Hm Abstieg - **04:55** Stunden Gehzeit - 6.94 km Strecke

Rifugio Citta di Lissone 2020m - Rifugio Val Di Fumo 1998m




## Etappe 8

### Rifugio Val Di Fumo - Rifugio Care Alto

Wandern - 1529 Hm Aufstieg - 1004 Hm Abstieg - **08:10** Stunden Gehzeit - 8.33 km Strecke

Rifugio Val Di Fumo 1998m - Rifugio Care Alto Dante Ongari 2459m



## Etappe 9

### Rifugio Care Alto - Rifugio Fontana Bona

Wandern - 440 Hm Aufstieg - 1775 Hm Abstieg - **06:50** Stunden Gehzeit - 14.68 km Strecke

Rifugio Care Alto Dante Ongari 2459m - Rifugio Fontana Bona 1100m





## Adamello-Runde

### Mögliche Unterkünfte

Rifugio Bedole 1640 m, privat, Dusche: k.A., Tel: +39 0465 501405, mobil: +39 0465 502325, Schlafplätze: -

Rifugio Mandrone 2442 m, CAI, Dusche: k.A., Tel: +39 0465 501193, mobil: +39 461 493724, Schlafplätze: 100

Rifugio Giuseppe Garibaldi 2550 m, CAI, Dusche: k.A., Tel: +39 364 906209, mobil: +39 339 5236327, +39 364 94436, Schlafplätze: 98

Rifugio Franco Tonolino 2450 m, CAI, Dusche: k.A., Tel: +39 364 711 81, mobil: +39 338 9282075, Schlafplätze: 36

Rifugio Serafino Gnutti 2166 m, CAI, Dusche: ja, Tel: +39 364 722 41, mobil: +39 339 7477766, Schlafplätze: 34

Rifugio Paolo Prudenzini 2235 m, CAI, Dusche: k.A., Tel: +39 364 634578, mobil: +39 364 71157, +39 36434578, Schlafplätze: 63

Rifugio Citta di Lissone 2020 m, CAI, Dusche: k.A., Tel: +39 0364 638296, mobil: +39 347 1578024, Schlafplätze: 70

Rifugio Val Di Fumo 1998 m, CAI, Dusche: ja, Tel: +39 0465 674525, mobil: +39 327 4419578, Schlafplätze: 50

Rifugio Care Alto Dante Ongari 2459 m, SAT, Dusche: ja, Tel: +39 461 948080, mobil: +39 348 4359097, +39 340 2943731, Schlafplätze: 82

Rifugio Fontana Bona 1100 m, privat, Dusche: nein, Tel: +39 465 501175, Schlafplätze: -