



Cachora - Choquequirao - Machu Picchu

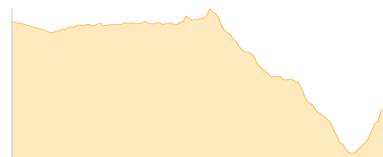
Typ:	Strecke	Gehzeit:	64:46 Stunden
Etappen:	8	Aufstieg:	9849 Hm
Länge:	107.61 km	Abstieg:	9098 Hm
Zeitraum:	.. - ..		

Etappe 1

Cachora - Santa Maria baja

Wandern - 1132 Hm Aufstieg - 2105 Hm Abstieg - **10:50** Stunden Gehzeit - 22.96 km Strecke

Cachora 2855m - Santa Maria baja 1882m

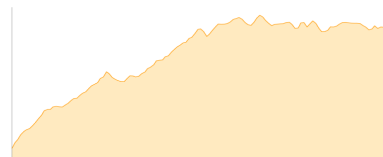


Etappe 2

Santa Maria baja - Choquequirao

Wandern - 1610 Hm Aufstieg - 647 Hm Abstieg - **07:35** Stunden Gehzeit - 7.27 km Strecke

Santa Maria baja 1882m - Choquequirao 2844m



Etappe 3

Choquequirao - XXX

Wandern - 1820 Hm Aufstieg - 1693 Hm Abstieg - **11:00** Stunden Gehzeit - 12.09 km Strecke

Choquequirao 2844m - Camping Senor Valentin 2971m

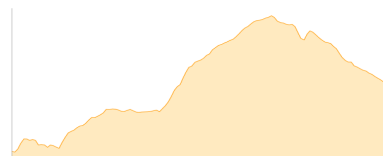


Etappe 4

XXX - Yanama

Hochalpin - 1476 Hm Aufstieg - 895 Hm Abstieg - **07:50** Stunden Gehzeit - 9.14 km Strecke

Camping Senor Valentin 2971m - Yanama 3552m

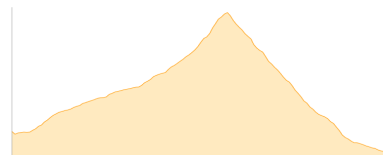


Etappe 5

Yanama - YYY

Hochalpin - 1156 Hm Aufstieg - 1344 Hm Abstieg - **08:45** Stunden Gehzeit - 17.62 km Strecke

Yanama 3552m - Totora 3371m



Etappe 6: Ruhetag



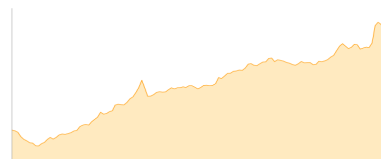
Cachora - Choquequirao - Machu Picchu

Etappe 7

Santa Teresa - Hydroelectrica

Wandern - 1092 Hm Aufstieg - 580 Hm Abstieg - **07:20** Stunden Gehzeit - 17.86 km Strecke

Santa Teresa 1557m - Hydroelectrica 1794m

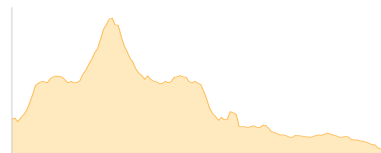


Etappe 8

Machu Picchu

Hochalpin - 1563 Hm Aufstieg - 1834 Hm Abstieg - **11:30** Stunden Gehzeit - 20.68 km Strecke

Machu Picchu 2471m - Cerro Machu Picchu 3061m - Machu Picchu 2471m - Hydroelectrica 1794m





Cachora - Choquequirao - Machu Picchu

Mögliche Unterkünfte