



Lechtal kurz

Typ: **Hufeisen**
Etappen: **5**
Länge: **33.09 km**
Zeitraum: **.. - ..**

Gehzeit: **21:22 Stunden**
Aufstieg: **2762 Hm**
Abstieg: **4020 Hm**

Etappe 1

Alpjoch Bergstation - Muttekopfhütte

Wandern - 160 Hm Aufstieg - 248 Hm Abstieg - **01:15** Stunden Gehzeit - 1.45 km Strecke

Bergstation Alpjoch 2025m - Muttekopfhütte 1934m

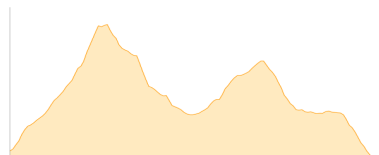


Etappe 2

Muttekopfhütte - Hanauer Hütte

Wandern - 1019 Hm Aufstieg - 1058 Hm Abstieg - **06:45** Stunden Gehzeit - 9.74 km Strecke

Muttekopfhütte 1934m - Hanauer Hütte 1922m

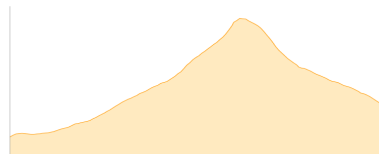


Etappe 3

Hanauer Hütte - Steinseehütte

Wandern - 559 Hm Aufstieg - 416 Hm Abstieg - **03:10** Stunden Gehzeit - 3.78 km Strecke

Hanauer Hütte 1922m - Steinseehütte 2061m

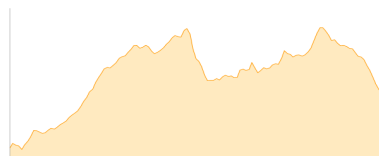


Etappe 4

Steinseehütte - Gufelgrasjoch - Württemberger Haus

Wandern - 793 Hm Aufstieg - 623 Hm Abstieg - **04:45** Stunden Gehzeit - 6.98 km Strecke

Steinseehütte 2061m - Gufelgrasjoch 2382m - Württemberger Haus 2220m

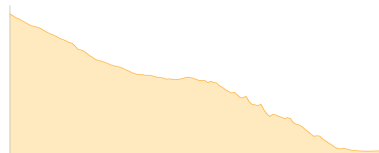


Etappe 5

Württembergischer Haus - Zams

Wandern - 231 Hm Aufstieg - 1675 Hm Abstieg - **05:30** Stunden Gehzeit - 11.14 km Strecke

Württembergischer Haus 2220m - Zams 765m





Lechtal kurz

Mögliche Unterkünfte

Muttekopfhütte 1934 m, ÖAV, Dusche: ja, Tel: +43 664 123 69 28, mobil: +43 664 1236928, Schlafplätze: 70

Hanauer Hütte 1922 m, DAV, Dusche: ja, mobil: +43 664 2669149, Schlafplätze: 112

Steinseehütte 2061 m, ÖAV, Dusche: ja, mobil: +43 664 275 37 70, Schlafplätze: 84

Württembergischer Haus 2220 m, DAV, Dusche: nein, mobil: +43 664 4401244, Schlafplätze: 58