



BECH - Becher Runde

Typ: **Rundtour**
Etappen: **5**
Länge: **38.46 km**
Zeitraum: **11.09.2016 - 15.09.2016**

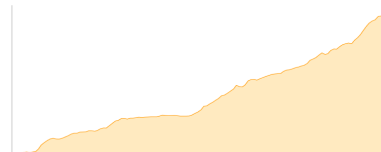
Gehzeit: **23:35 Stunden**
Aufstieg: **3512 Hm**
Abstieg: **3499 Hm**

Etappe 1 11.09.2016 Sonntag

BECH Bergbaumuseum Ridnaun Schneeberg - Teplitzer Hütte

Hochalpin **WS-** - 1241 Hm Aufstieg - 98 Hm Abstieg - **05:15** Stunden Gehzeit - 6.97 km Strecke

Bergbaumuseum Ridnaun Schneeberg 1422m - Aglsbodenalm 1720m - Teplitzer Hütte 2586m



Etappe 2 12.09.2016 Montag

BECH - Teplitzer Hütte - Becherhaus

Hochalpin **ZS-** - 747 Hm Aufstieg - 143 Hm Abstieg - **03:20** Stunden Gehzeit - 4.43 km Strecke

Teplitzer Hütte 2586m - Becherhaus 3195m

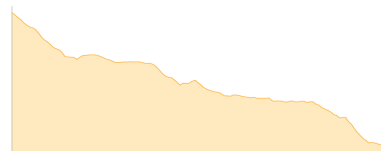


Etappe 3 13.09.2016 Dienstag

BECH - Becherhaus - Teplitzer Hütte - Grohmannhütte

Hochalpin **ZS-** - 155 Hm Aufstieg - 1063 Hm Abstieg - **03:20** Stunden Gehzeit - 5.48 km Strecke

Becherhaus 3195m - Grohmannhütte 2254m

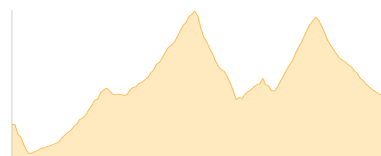


Etappe 4 14.09.2016 Mittwoch

BECH - Grohmannhütte - Schneeberghütte

Wandern **T3** - 1009 Hm Aufstieg - 901 Hm Abstieg - **06:30** Stunden Gehzeit - 10.93 km Strecke

Grohmannhütte 2254m - Schneeberghütte 2355m



Etappe 5 15.09.2016 Donnerstag

BECH - Schneeberghütte - Bergbaumuseum Ridnaun Schneeberg

Wandern **T3** - 360 Hm Aufstieg - 1294 Hm Abstieg - **05:05** Stunden Gehzeit - 10.64 km Strecke

Schneeberghütte 2355m - Moarerbergalm (Poschalm) 2110m - Bergbaumuseum Ridnaun Schneeberg 1422m





BECH - Becher Runde

Mögliche Unterkünfte

Teplitzer Hütte 2586 m, AV: k.A., Dusche: k.A., Tel: +39 0472 656256, mobil: +39 338 1358371, Schlafplätze: 78

Becherhaus 3195 m, AV: k.A., Dusche: k.A., Schlafplätze: 100

Grohmannhütte 2254 m, AV: k.A., Dusche: k.A., Tel: +39 335 804 7545, mobil: +39 0348 2400286, Schlafplätze: 10

Schneeberghütte 2355 m, privat, Dusche: k.A., Tel: +39 0473 647045, mobil: +39 348 6905656, Schlafplätze: 100

Moarerbergalm (Poschalm) 2110 m, AV: k.A., Dusche: k.A., Schlafplätze: -