



White Mountains - Section Hike

Typ:	Strecke	Gehzeit:	35:00 Stunden
Etappen:	7	Aufstieg:	5005 Hm
Länge:	68.14 km	Abstieg:	4792 Hm
Zeitraum:	16.07.2016 - 22.07.2016		

Etappe 1 16.07.2016 Samstag

Mt. Flume Visitor Center - Liberty Springs Campsite

Wandern - 843 Hm Aufstieg - 59 Hm Abstieg - **03:40** Stunden Gehzeit - 5.48 km Strecke

Mt. Flume Visitor Center 403m - Liberty Springs Campsite 1187m

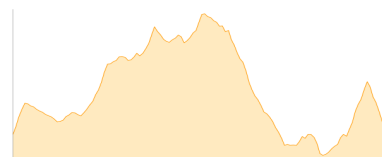


Etappe 2 17.07.2016 Sonntag

Liberty Springs Campsite - Mt- Garfield Campsite

Wandern - 933 Hm Aufstieg - 896 Hm Abstieg - **06:15** Stunden Gehzeit - 10.46 km Strecke

Liberty Springs Campsite 1187m - Mt. Garfield Campsite 1225m



Etappe 3 18.07.2016 Montag

Mt. Garfield Campsite - Mt- Guyot Campsite

Wandern - 685 Hm Aufstieg - 632 Hm Abstieg - **04:40** Stunden Gehzeit - 8.84 km Strecke

Mt. Garfield Campsite 1225m - Mt. Guyot Campsite 1278m

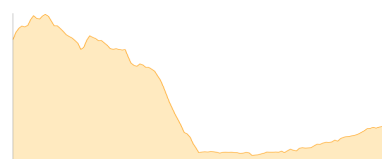


Etappe 4 19.07.2016 Dienstag

Mt. Guyot Campsite - Ethan Pond Campsite

Wandern - 464 Hm Aufstieg - 862 Hm Abstieg - **05:15** Stunden Gehzeit - 14.47 km Strecke

Mt. Guyot Campsite 1278m - Ethan Pond Campsite 880m

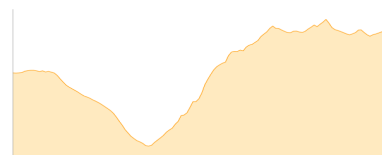


Etappe 5 20.07.2016 Mittwoch

Ethan Pond Campsite - Neumann Campsite

Wandern - 1049 Hm Aufstieg - 768 Hm Abstieg - **06:40** Stunden Gehzeit - 12.78 km Strecke

Ethan Pond Campsite 880m - Neumann Campsite 1161m



Etappe 6 21.07.2016 Donnerstag

Neumann Campsite - Hermit Lake Shelter

Wandern - 1026 Hm Aufstieg - 1003 Hm Abstieg - **07:00** Stunden Gehzeit - 12.42 km Strecke

Neumann Campsite 1161m - Hermit Lake Shelter 1184m






White Mountains - Section Hike

Etappe 7 22.07.2016 Freitag

Hermit Lake Shelter - Pinkham Notch Visitor Center

Wandern - 5 Hm Aufstieg - 572 Hm Abstieg - **01:40** Stunden Gehzeit - 3.68 km Strecke

Hermit Lake Shelter 1184m - Pinkham Notch Visitor Center 617m





White Mountains - Section Hike

Mögliche Unterkünfte

Hermit Lake Shelter 1184 m, AV: k.A., Dusche: k.A., Schlafplätze: -