



Karwendelquerung

Typ: **Strecke**
Etappen: **5**
Länge: **69.2 km**
Zeitraum: **.. - ..**

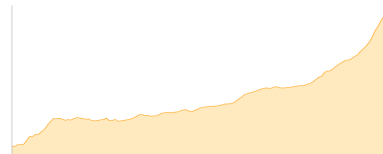
Gehzeit: **32:22 Stunden**
Aufstieg: **4134 Hm**
Abstieg: **4572 Hm**

Etappe 1

Scharnitz - Larchetalm - Karwendelhaus

Wandern - 968 Hm Aufstieg - 178 Hm Abstieg - **05:55** Stunden Gehzeit - 16.4 km Strecke

Scharnitz 962m - Larchetalm 1173m - Karwendelhaus 1765m



Etappe 2

Karwendelhaus - Hochalmkreuz - Falkenhütte

Wandern - 921 Hm Aufstieg - 836 Hm Abstieg - **06:20** Stunden Gehzeit - 12.42 km Strecke

Karwendelhaus 1765m - Hochalmkreuz 2192m - Falkenhütte [T] 1846m



Etappe 3

Falkenhütte - Lamsenjochhütte

Wandern - 925 Hm Aufstieg - 820 Hm Abstieg - **06:10** Stunden Gehzeit - 11.29 km Strecke

Falkenhütte [T] 1846m - Lamsenjochhütte 1953m

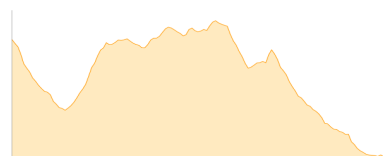


Etappe 4

Lamsenjochhütte - Ochsenkopf - Pertisau

Wandern - 1219 Hm Aufstieg - 2232 Hm Abstieg - **11:00** Stunden Gehzeit - 19.61 km Strecke

Lamsenjochhütte 1953m - Ochsenkopf 2148m - Pertisau 930m




Etappe 5

Pertisau - Bahnhof Jenbach

Wandern - 101 Hm Aufstieg - 506 Hm Abstieg - **03:05** Stunden Gehzeit - 9.49 km Strecke

Pertisau 930m - Bahnhof Jenbach 530m





Karwendelquerung

Mögliche Unterkünfte

Karwendelhaus 1765 m, DAV, Dusche: k.A., Tel: +43 720 983554, Schlafplätze: 193

Falkenhütte [T] 1846 m, DAV, Dusche: k.A., Tel: +43 5245 245, Schlafplätze: 130

Lamsenjochhütte 1953 m, DAV, Dusche: k.A., Tel: +43 5244 620 63, mobil: +43 664 3528836, Schlafplätze: 140