



St. Christina - Geisler-Sellagruppe VAR. 1

Typ: **Rundtour**
Etappen: **7**
Länge: **88.54 km**
Zeitraum: **00.00.0000 - 00.00.0000**

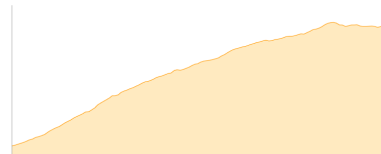
Gehzeit: **43:35 Stunden**
Aufstieg: **6046 Hm**
Abstieg: **6044 Hm**

Etappe 1

Parkplatz Col Raiser Bahn - Regensburger Hütte - Fermeda Hütte

Wandern - 607 Hm Aufstieg - 49 Hm Abstieg - **02:50** Stunden Gehzeit - 5.65 km Strecke

Pramulin 1590m - Regensburger Hütte 2037m - Fermedahütte 2108m



Etappe 2

Fermeda Hütte - Panasscharte - Schlüter Hütte

Wandern - 997 Hm Aufstieg - 802 Hm Abstieg - **06:15** Stunden Gehzeit - 10.64 km Strecke

Fermedahütte 2108m - Panasscharte 2437m - Schlüterhütte 2306m

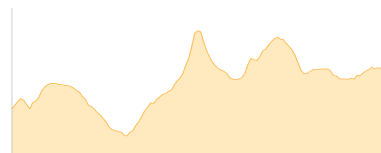


Etappe 3

Schlüterhütte - Forcella Forces de Sieles - Puezhütte

Wandern - 894 Hm Aufstieg - 712 Hm Abstieg - **05:50** Stunden Gehzeit - 11.49 km Strecke

Schlüterhütte 2306m - Forcella Forces de Sieles 2505m - Puezhütte 2475m



Etappe 4

Puezhütte - Pisciaduhütte - Rifugio Bo-

Wandern - 1146 Hm Aufstieg - 770 Hm Abstieg - **07:10** Stunden Gehzeit - 13.4 km Strecke

Puezhütte 2475m - Pisciaduhütte 2585m - Rifugio Boe 2871m



Etappe 5

Rifugio Boè - Piz Bo- - Forcella Pordoi - Rifugio Friedrich August - Plattkofelhütte

Hochalpin - 873 Hm Aufstieg - 1432 Hm Abstieg - **07:45** Stunden Gehzeit - 15.64 km Strecke

Rifugio Boe 2871m - Piz Boè 3152m - Rifugio Forcella Pordoi 2849m - Rifugio Friedrich August 2298m - Plattkofelhütte 2300m



Etappe 6

Plattkofelhütte - Tierser Alpi - Schlernhaus

Wandern - 772 Hm Aufstieg - 621 Hm Abstieg - **05:25** Stunden Gehzeit - 11.93 km Strecke

Plattkofelhütte 2300m - Tierser Alpi 2440m - Schlernhaus 2457m





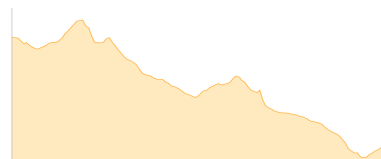
St. Christina - Geisler-Sellagruppe VAR. 1

Etappe 7

Schlernhaus - Parkplatz Col Raiser Bahn

Wandern - 757 Hm Aufstieg - 1658 Hm Abstieg - **08:20** Stunden Gehzeit - 19.8 km Strecke

Schlernhaus 2457m - Pramulin 1590m





St. Christina - Geisler-Sellagruppe VAR. 1

Mögliche Unterkünfte

Regensburger Hütte 2037 m, CAI, Dusche: k.A., Tel: +39 0471 796307, Schlafplätze: -

Fermedahütte 2108 m, AV: k.A., Dusche: k.A., Schlafplätze: -

Schlüterhütte 2306 m, CAI, Dusche: ja, Tel: +39 0472 840132, mobil: +39 337 2667694, Schlafplätze: 85

Puezhütte 2475 m, CAI, Dusche: k.A., Tel: +39 0474 646427, Schlafplätze: 85

Pisciaduhütte 2585 m, CAI, Dusche: ja, Tel: +39 0471 836 292, mobil: +39 335 60 96 141, Schlafplätze: 100

Rifugio Boe 2871 m, SAT, Dusche: k.A., Schlafplätze: -

Rifugio Forcella Pordoi 2849 m, AV: k.A., Dusche: k.A., Schlafplätze: -

Rifugio Friedrich August 2298 m, privat, Dusche: ja, Schlafplätze: -

Plattkofelhütte 2300 m, AV: k.A., Dusche: k.A., Schlafplätze: -

Tierser Alpl 2440 m, privat, Dusche: k.A., Schlafplätze: -

Schlernhaus 2457 m, CAI, Dusche: k.A., Schlafplätze: -