



## St. Christina - Geisler-Sellagruppe VAR. 2

Typ: **Rundtour**  
Etappen: **8**  
Länge: **90.97 km**  
Zeitraum: **00.00.0000 - 00.00.0000**


Gehzeit: **48:54 Stunden**  
Aufstieg: **7004 Hm**  
Abstieg: **7003 Hm**

### Etappe 1

#### Parkplatz Col Raiser Bahn - Regensburger Hütte - Fermeda Hütte

Wandern - 607 Hm Aufstieg - 49 Hm Abstieg - **02:50** Stunden Gehzeit - 5.65 km Strecke

Pramulin 1590m - Regensburger Hütte 2037m - Fermedahütte 2108m



### Etappe 2

#### Fermeda Hütte - Panasscharte - Schlüter Hütte

Wandern - 997 Hm Aufstieg - 802 Hm Abstieg - **06:15** Stunden Gehzeit - 10.64 km Strecke

Fermedahütte 2108m - Panasscharte 2437m - Schlüterhütte 2306m

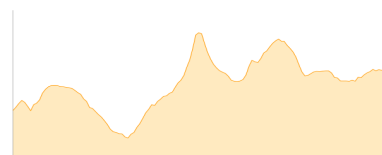


### Etappe 3

#### Schlüterhütte - Forcella Forces de Sieles - Puezhütte

Wandern - 894 Hm Aufstieg - 712 Hm Abstieg - **05:50** Stunden Gehzeit - 11.49 km Strecke

Schlüterhütte 2306m - Forcella Forces de Sieles 2505m - Puezhütte 2475m



### Etappe 4

#### Puezhütte - Pisciaduhütte

Wandern - 886 Hm Aufstieg - 795 Hm Abstieg - **05:45** Stunden Gehzeit - 9.91 km Strecke

Puezhütte 2475m - Pisciaduhütte 2585m



### Etappe 5

#### Pisciaduhütte - Rifugio Boè - Piz Boè - Forcella Pordoi - Toni-Demetz-Hütte

Hochalpin - 1432 Hm Aufstieg - 1306 Hm Abstieg - **09:20** Stunden Gehzeit - 15.62 km Strecke

Pisciaduhütte 2585m - Rifugio Boe 2871m - Piz Boè 3152m - Rifugio Forcella Pordoi 2849m - Toni-Demetz-Hütte 2685m

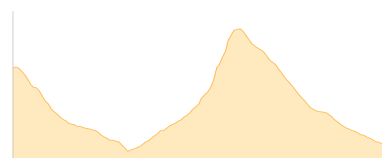


### Etappe 6

#### Toni-Demetz-Hütte - Plattkofelhütte

Wandern - 659 Hm Aufstieg - 1060 Hm Abstieg - **05:05** Stunden Gehzeit - 5.95 km Strecke

Toni-Demetz-Hütte 2685m - Plattkofelhütte 2300m





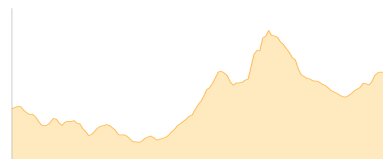
## St. Christina - Geisler-Sellagruppe VAR. 2

### Etappe 7

#### Plattkofelhütte - Tierser Alpl - Schlernhaus

Wandern - 772 Hm Aufstieg - 621 Hm Abstieg - **05:25** Stunden Gehzeit - 11.93 km Strecke

Plattkofelhütte 2300m - Tierser Alpl 2440m - Schlernhaus 2457m

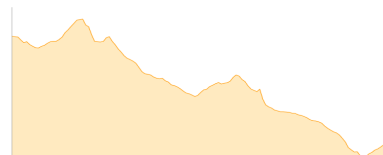


### Etappe 8

#### Schlernhaus - Parkplatz Col Raiser Bahn

Wandern - 757 Hm Aufstieg - 1658 Hm Abstieg - **08:20** Stunden Gehzeit - 19.8 km Strecke

Schlernhaus 2457m - Pramulin 1590m





## St. Christina - Geisler-Sellagruppe VAR. 2

### Mögliche Unterkünfte

Regensburger Hütte 2037 m, CAI, Dusche: k.A., Tel: +39 0471 796307, Schlafplätze: -

Fermedahütte 2108 m, AV: k.A., Dusche: k.A., Schlafplätze: -

Schlüterhütte 2306 m, CAI, Dusche: ja, Tel: +39 0472 840132, mobil: +39 337 2667694, Schlafplätze: 85

Puezhütte 2475 m, CAI, Dusche: k.A., Tel: +39 0474 646427, Schlafplätze: 85

Pisciaduhütte 2585 m, CAI, Dusche: ja, Tel: +39 0471 836 292, mobil: +39 335 60 96 141, Schlafplätze: 100

Rifugio Boe 2871 m, SAT, Dusche: k.A., Schlafplätze: -

Rifugio Forcella Pordoì 2849 m, AV: k.A., Dusche: k.A., Schlafplätze: -

Toni-Demetz-Hütte 2685 m, CAI, Dusche: k.A., Tel: +39 0471 795 050, Schlafplätze: 27

Plattkofelhütte 2300 m, AV: k.A., Dusche: k.A., Schlafplätze: -

Tierser Alpl 2440 m, privat, Dusche: k.A., Schlafplätze: -

Schlernhaus 2457 m, CAI, Dusche: k.A., Schlafplätze: -