



St. Christina - Geisler-Sellagruppe VAR. 3

Typ: **Rundtour**
Etappen: **8**
Länge: **69 km**
Zeitraum: **00.00.0000 - 00.00.0000**

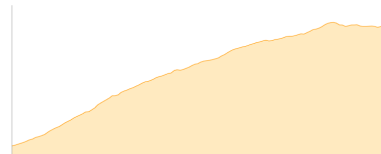
Gehzeit: **39:06 Stunden**
Aufstieg: **5703 Hm**
Abstieg: **5703 Hm**

Etappe 1

Parkplatz Col Raiser Bahn - Regensburger Hütte - Fermeda Hütte

Wandern - 607 Hm Aufstieg - 49 Hm Abstieg - **02:50** Stunden Gehzeit - 5.65 km Strecke

Pramulin 1590m - Regensburger Hütte 2037m - Fermedahütte 2108m



Etappe 2

Fermeda Hütte - Panasscharte - Schlüter Hütte

Wandern - 997 Hm Aufstieg - 802 Hm Abstieg - **06:15** Stunden Gehzeit - 10.64 km Strecke

Fermedahütte 2108m - Panasscharte 2437m - Schlüterhütte 2306m

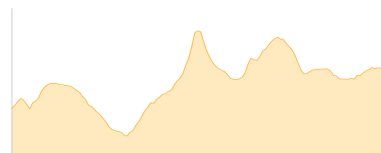


Etappe 3

Schlüterhütte - Forcella Forces de Sieles - Puezhütte

Wandern - 894 Hm Aufstieg - 712 Hm Abstieg - **05:50** Stunden Gehzeit - 11.49 km Strecke

Schlüterhütte 2306m - Forcella Forces de Sieles 2505m - Puezhütte 2475m



Etappe 4

Puezhütte - Pisciaduhütte

Wandern - 886 Hm Aufstieg - 795 Hm Abstieg - **05:45** Stunden Gehzeit - 9.91 km Strecke

Puezhütte 2475m - Pisciaduhütte 2585m

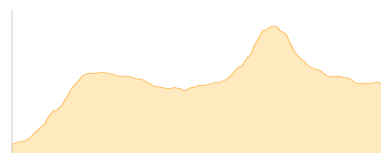


Etappe 5

Pisciaduhütte - Rifugio Bo- - Piz Bo- - Forcella Pordoi

Wandern - 689 Hm Aufstieg - 393 Hm Abstieg - **03:55** Stunden Gehzeit - 6.49 km Strecke

Pisciaduhütte 2585m - Rifugio Boe 2871m - Piz Boè 3152m - Rifugio Forcella Pordoi 2849m



Etappe 6

Forcella Pordoi - Toni-Demetz-Hütte

Wandern - 787 Hm Aufstieg - 956 Hm Abstieg - **05:40** Stunden Gehzeit - 9.13 km Strecke

Rifugio Forcella Pordoi 2849m - Toni-Demetz-Hütte 2685m





St. Christina - Geisler-Sellagruppe VAR. 3

Etappe 7

Toni-Demetz-Hütte - Plattkofelhütte

Wandern - 659 Hm Aufstieg - 1060 Hm Abstieg - **05:05** Stunden Gehzeit - 5.95 km Strecke

Toni-Demetz-Hütte 2685m - Plattkofelhütte 2300m



Etappe 8

Plattkofelhütte - Parkplatz Col Raiser Bahn

Wandern - 184 Hm Aufstieg - 936 Hm Abstieg - **03:45** Stunden Gehzeit - 9.76 km Strecke

Plattkofelhütte 2300m - Pramulin 1590m





St. Christina - Geisler-Sellagruppe VAR. 3

Mögliche Unterkünfte

Regensburger Hütte 2037 m, CAI, Dusche: k.A., Tel: +39 0471 796307, Schlafplätze: -

Fermedahütte 2108 m, AV: k.A., Dusche: k.A., Schlafplätze: -

Schlüterhütte 2306 m, CAI, Dusche: ja, Tel: +39 0472 840132, mobil: +39 337 2667694, Schlafplätze: 85

Puezhütte 2475 m, CAI, Dusche: k.A., Tel: +39 0474 646427, Schlafplätze: 85

Pisciaduhütte 2585 m, CAI, Dusche: ja, Tel: +39 0471 836 292, mobil: +39 335 60 96 141, Schlafplätze: 100

Rifugio Boe 2871 m, SAT, Dusche: k.A., Schlafplätze: -

Rifugio Forcella Pordoi 2849 m, AV: k.A., Dusche: k.A., Schlafplätze: -

Toni-Demetz-Hütte 2685 m, CAI, Dusche: k.A., Tel: +39 0471 795 050, Schlafplätze: 27

Plattkofelhütte 2300 m, AV: k.A., Dusche: k.A., Schlafplätze: -