



# AT Maine + Baxter State Park (Mt. Katahdin)

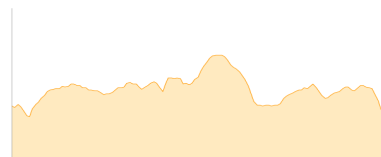
Typ:	<b>Strecke</b>	Gehzeit:	<b>67:14 Stunden</b>
Etappen:	<b>12</b>	Aufstieg:	<b>7709 Hm</b>
Länge:	<b>172.48 km</b>	Abstieg:	<b>7749 Hm</b>
Zeitraum:	.. - ..		

## Etappe 1

### Parkplatz Monson - Leeman Brook Lean-to

Wandern - 196 Hm Aufstieg - 218 Hm Abstieg - **01:40** Stunden Gehzeit - 4.28 km Strecke

Parkplatz Monson 371m - Leeman Brook Lean-to 349m

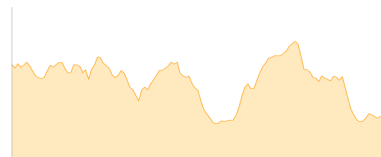


## Etappe 2

### Leeman Brook Lean-to - Wildcampen Long Pond Stream

Wandern - 670 Hm Aufstieg - 810 Hm Abstieg - **06:10** Stunden Gehzeit - 16.36 km Strecke

Leeman Brook Lean-to 349m - Guter Ort zum wildcampen 210m

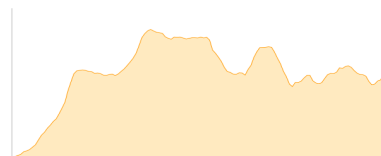


## Etappe 3

### Guter Ort zum wildcampen - Wildcampen West Chairback Pond

Wandern - 1056 Hm Aufstieg - 637 Hm Abstieg - **06:40** Stunden Gehzeit - 14.16 km Strecke

Guter Ort zum wildcampen 210m - Wildcampen West Chairback Pond 628m



## Etappe 4

### Wildcampen West Chairback Pond - Carl A Newhall Lean to

Wandern - 724 Hm Aufstieg - 736 Hm Abstieg - **05:55** Stunden Gehzeit - 15.92 km Strecke

Wildcampen West Chairback Pond 628m - Carl A Newhall Lean to 616m

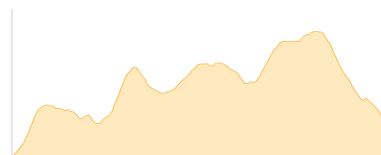


## Etappe 5

### Carl A Newhall Lean to - Logan Brook Lean to

Wandern - 840 Hm Aufstieg - 716 Hm Abstieg - **05:25** Stunden Gehzeit - 9.6 km Strecke

Carl A Newhall Lean to 616m - Logan Brook Lean to 740m

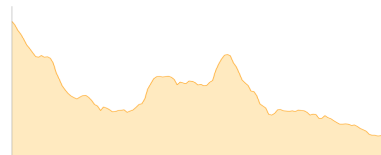


## Etappe 6

### Logan Brook Lean to - Cooper Brook Falls Lean to

Wandern - 474 Hm Aufstieg - 958 Hm Abstieg - **06:20** Stunden Gehzeit - 18.2 km Strecke

Logan Brook Lean to 740m - Cooper Brook Falls Lean to 256m





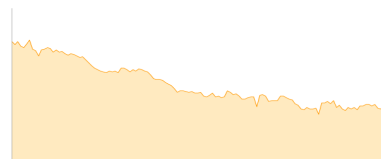
## AT Maine + Baxter State Park (Mt. Katahdin)

### Etappe 7

#### Cooper Brook Falls Lean to - Antlers Campsite

Wandern - 199 Hm Aufstieg - 295 Hm Abstieg - **03:25** Stunden Gehzeit - 11.17 km Strecke

Cooper Brook Falls Lean to 256m - Antlers Campsite 160m



### Etappe 8

#### Antlers Campsite - Wadleigh Stream Lean to

Wandern - 601 Hm Aufstieg - 548 Hm Abstieg - **06:25** Stunden Gehzeit - 19.48 km Strecke

Antlers Campsite 160m - Wadleigh Stream Lean to 213m



### Etappe 9

#### Wadleigh Stream Lean to - Rainbow Spring Campsite

Wandern - 766 Hm Aufstieg - 654 Hm Abstieg - **06:30** Stunden Gehzeit - 17.73 km Strecke

Wadleigh Stream Lean to 213m - Rainbow Spring Campsite 325m

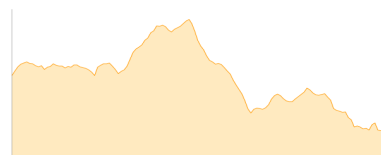


### Etappe 10

#### Rainbow Spring Campsite - Abol Bridge Campground

Wandern - 414 Hm Aufstieg - 554 Hm Abstieg - **04:45** Stunden Gehzeit - 14.07 km Strecke

Rainbow Spring Campsite 325m - Abol Bridge Campground 185m

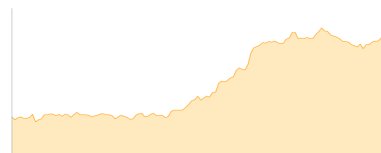


### Etappe 11

#### Abol Bridge Campground - The Birches

Wandern - 450 Hm Aufstieg - 273 Hm Abstieg - **04:50** Stunden Gehzeit - 15.39 km Strecke

Abol Bridge Campground 185m - The Birches 362m

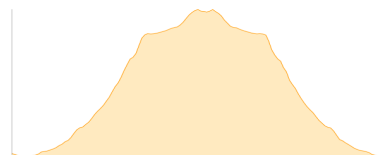


### Etappe 12

#### Besteigung Mt. Katahdin

Wandern - 1319 Hm Aufstieg - 1350 Hm Abstieg - **09:05** Stunden Gehzeit - 16.14 km Strecke

The Birches 362m - Mount Katahdin 1605m





## AT Maine + Baxter State Park (Mt. Katahdin)

### Mögliche Unterkünfte

Leeman Brook Lean-to 349 m, AV: k.A., Dusche: k.A., Schlafplätze: -

Carl A Newhall Lean to 616 m, AV: k.A., Dusche: k.A., Schlafplätze: -

Logan Brook Lean to 740 m, AV: k.A., Dusche: k.A., Schlafplätze: -

Wadleigh Stream Lean to 213 m, AV: k.A., Dusche: k.A., Schlafplätze: -

The Birches 362 m, AV: k.A., Dusche: k.A., Schlafplätze: -