



Lechtaler Alpen

Typ: **Rundtour**
Etappen: **4**
Länge: **31.75 km**
Zeitraum: **12.08.2016 - 15.08.2016**

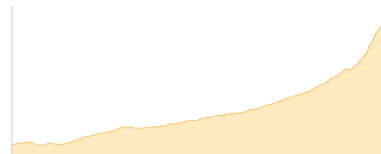
Gehzeit: **18:57 Stunden**
Aufstieg: **2803 Hm**
Abstieg: **2798 Hm**

Etappe 1 12.08.2016 Freitag

Boden - Hanauer Hütte

Wandern - 597 Hm Aufstieg - 56 Hm Abstieg - **02:45** Stunden Gehzeit - 4.96 km Strecke

Boden 1356m - Hanauer Hütte 1922m

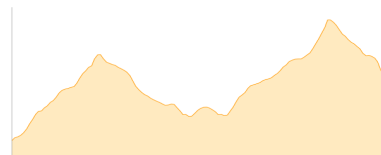


Etappe 2 13.08.2016 Samstag

Hanauer Hütte - Württemberger Haus

Wandern - 1048 Hm Aufstieg - 729 Hm Abstieg - **06:10** Stunden Gehzeit - 9.43 km Strecke

Hanauer Hütte 1922m - Württemberger Haus 2220m

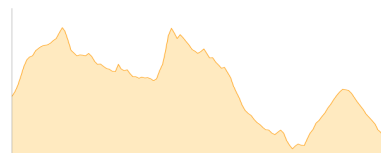


Etappe 3 14.08.2016 Sonntag

Württembergischer Haus - Steinseehütte - Steinsee - Steinseehütte

Wandern - 711 Hm Aufstieg - 882 Hm Abstieg - **05:15** Stunden Gehzeit - 8.62 km Strecke

Württembergischer Haus 2220m - Steinseehütte 2061m - Steinsee - Steinseehütte 2061m



Etappe 4 15.08.2016 Montag

Steinseehütte - Hanauer Hütte - Boden

Wandern - 447 Hm Aufstieg - 1131 Hm Abstieg - **04:50** Stunden Gehzeit - 8.74 km Strecke

Steinseehütte 2061m - Hanauer Hütte 1922m - Boden 1356m





Lechtaler Alpen

Mögliche Unterkünfte

Hanauer Hütte 1922 m, DAV, Dusche: ja, mobil: +43 664 2669149, Schlafplätze: 112

Württembergischer Haus 2220 m, DAV, Dusche: nein, mobil: +43 664 4401244, Schlafplätze: 58

Steinseehütte 2061 m, ÖAV, Dusche: ja, mobil: +43 664 275 37 70, Schlafplätze: 84