



Tour mit Nürnberger Hütte

Typ: **Rundtour**
Etappen: **5**
Länge: **45.18 km**
Zeitraum: .. - ..

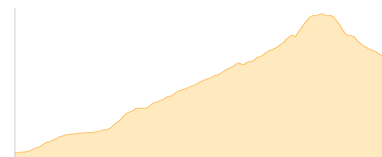
Gehzeit: **35:18 Stunden**
Aufstieg: **5656 Hm**
Abstieg: **5406 Hm**

Etappe 1

Spitz - Mairspitze - Nürnberger Hütte

Wandern - 1465 Hm Aufstieg - 559 Hm Abstieg - **07:10** Stunden Gehzeit - 9.56 km Strecke

Spitz 1369m - Mairspitze 2759m - Nürnberger Hütte 2278m

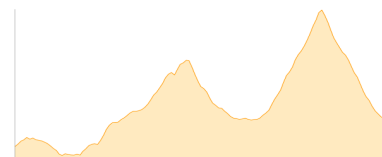


Etappe 2

Nürnberger Hütte - Simmingjöchl - Innere Wetterspitze - Bremer Hütte

Hochalpin - 1196 Hm Aufstieg - 1049 Hm Abstieg - **07:10** Stunden Gehzeit - 8.64 km Strecke

Nürnberger Hütte 2278m - Simmingjöchl 2754m - Innere Wetterspitze 3053m - Bremer Hütte 2413m

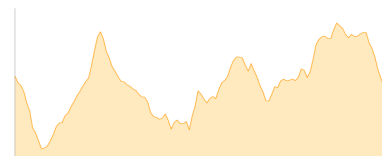


Etappe 3

Bremer Hütte - Pramarnspitze - Innsbrucker Hütte

Wandern - 958 Hm Aufstieg - 1019 Hm Abstieg - **06:30** Stunden Gehzeit - 10.25 km Strecke

Bremer Hütte 2413m - Pramarnspitze 2511m - Innsbrucker Hütte 2369m



Etappe 4

Innsbrucker Hütte - Habicht - Karalm

Hochalpin - 999 Hm Aufstieg - 1581 Hm Abstieg - **07:30** Stunden Gehzeit - 7.89 km Strecke

Innsbrucker Hütte 2369m - Habicht 3277m - Karalm 1737m

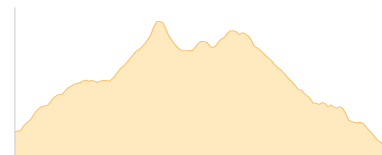


Etappe 5

Karalm - Zwölferspitze - Stubai - Elferspitze - Elferhütte - Autenalm

Wandern - 1038 Hm Aufstieg - 1198 Hm Abstieg - **07:00** Stunden Gehzeit - 8.83 km Strecke

Karalm 1737m - Zwölferspitze (Stubai) 2562m - Elferspitze 2505m - Elferhütte 2004m - Autenalm 1665m





Tour mit Nürnberger Hütte

Mögliche Unterkünfte

Nürnberger Hütte 2278 m, DAV, Dusche: ja, Tel: +43 5226 2492, mobil: +43 664 1657461, Schlafplätze: 166

Bremer Hütte 2413 m, DAV, Dusche: ja, Tel: +43 664 2728071, mobil: +43 664 4605831, Schlafplätze: 100

Innsbrucker Hütte 2369 m, ÖAV, Dusche: ja, Tel: +43 5276 295, Schlafplätze: 130

Karalm 1737 m, AV: k.A., Dusche: k.A., Schlafplätze: -

Elferhütte 2004 m, privat, Dusche: ja, Tel: +43 5226 2818, Schlafplätze: 50

Autenalm 1665 m, privat, Dusche: k.A., Schlafplätze: -