



# Kaiserg

Typ: **Rundtour**  
Etappen: **4**  
Länge: **38.89 km**  
Zeitraum: .. - ..

Gehzeit: **22:33 Stunden**  
Aufstieg: **3315 Hm**  
Abstieg: **3314 Hm**

## Etappe 1

### Ellmau - Gruttenhütte

Wandern - 882 Hm Aufstieg - 64 Hm Abstieg - **03:55** Stunden Gehzeit - 6.86 km Strecke

Ellmau 785m - Gruttenhütte 1619m

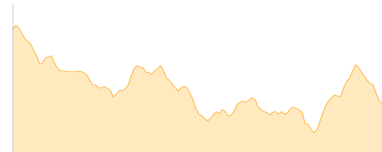


## Etappe 2

### Gruttenhütte - Walleralm - Kaindlhütte

Wandern - 796 Hm Aufstieg - 1110 Hm Abstieg - **06:35** Stunden Gehzeit - 13.59 km Strecke

Gruttenhütte 1619m - Walleralm 1170m - Kaindlhütte 1293m

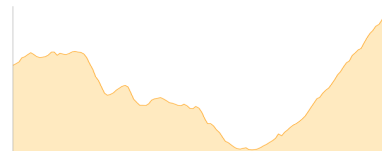


## Etappe 3

### Kaindlhütte - Stripsenjochhaus

Wandern - 1024 Hm Aufstieg - 743 Hm Abstieg - **06:05** Stunden Gehzeit - 9.32 km Strecke

Kaindlhütte 1293m - Stripsenjochhaus 1577m




## Etappe 4

### Stripsenjochhaus - Ellmau

Wandern - 613 Hm Aufstieg - 1397 Hm Abstieg - **06:00** Stunden Gehzeit - 9.13 km Strecke

Stripsenjochhaus 1577m - Ellmau 785m





# Kaiserg

## Mögliche Unterkünfte

Gruttenhütte 1619 m, DAV, Dusche: ja, Tel: +43 5358 2242, Schlafplätze: 153

Kaindlhütte 1293 m, privat, Dusche: k.A., mobil: +43 664 1 68 65 68, Schlafplätze: 47

Stripsenjochhaus 1577 m, ÖAV, Dusche: ja, Tel: +43 5372 62579, mobil: +43 664 3559094, Schlafplätze: 160